

«Утверждено

Приказом Минэнерго России

от «\_\_\_» \_\_\_\_\_ 20\_\_ г.»

Заказчик – ООО «Газпром газификация»

**Документация по планировке территории  
для размещения объекта трубопроводного транспорта  
федерального значения:**

**«Газопровод – отвод к ГРС Пажга (10,0 тыс.м<sup>3</sup>/час)»**

**Основная часть проекта планировки территории.**

**Графическая часть.**

**Том 1**

**ГИГ-2016/2-11/1044-1-ДПТ 1**

<b>СОГЛАСОВАНИЕ С УПОЛНОМОЧЕННЫМИ ОРГАНАМИ</b>	<b>РЕКВИЗИТЫ ДОКУМЕНТОВ</b>
АДМИНИСТРАЦИЯ СП «ЛЭЗЫМ» СЫКТЫВДИНСКОГО РАЙОНА РЕСПУБЛИКИ КОМИ	ПИСЬМО 224 ОТ 01.09.2022
АДМИНИСТРАЦИЯ СП «ВЫЛЬГОРТ» СЫКТЫВДИНСКОГО РАЙОНА РЕСПУБЛИКИ КОМИ	ПИСЬМО 1348 ОТ 01.09.2022
АДМИНИСТРАЦИЯ СП «ПАЖГА» СЫКТЫВДИНСКОГО РАЙОНА РЕСПУБЛИКИ КОМИ	ПИСЬМО 455 ОТ 01.09.2022
МИНИСТЕРСТВО ПРИРОДНЫХ РЕСУРСОВ И ОХРАНЫ ОКРУЖАЮЩЕЙ СРЕДЫ РЕСПУБЛИКИ КОМИ	ПИСЬМО №02-10-8542 ОТ 05.10.2022
ГКУ РК «УПРАВТОДОРКОМИ»	ПИСЬМО №08/3841 ОТ 18.10.2022
ФКУ УПРДОР «ПРИКАМЬЕ»	ПИСЬМО №07/5088 ОТ 09.09.2022

**2022**

Заказчик – ООО «Газпром газификация»

Документация по планировке территории  
для размещения объекта трубопроводного транспорта  
федерального значения:  
«Газопровод – отвод к ГРС Пажга (10,0 тыс.м<sup>3</sup>/час)»

Основная часть проекта планировки территории.

Графическая часть.

Том 1

ГИГ-2016/2-11/1044-1-ДПТ 1

Взам. инв. №	
Подпись и дата	
Инв. № подл.	

ГЛАВНЫЙ ИНЖЕНЕР



А. Ю. СТАРИКОВ

ИНЖЕНЕР ПРОЕКТА



Г.В. ДРУЖИНИН

2022

**СОСТАВ ДОКУМЕНТАЦИИ ПО ПЛАНИРОВКЕ ТЕРРИТОРИИ**

Номера тома	Обозначение	Наименование	Примечание
1	ГИГ-2016/2-11/1044-1-ДПТ 1	Том 1. Основная часть проекта планировки территории. Графическая часть.	
2	ГИГ-2016/2-11/1044-1-ДПТ 2	Том 2. Основная часть проекта планировки территории. Положение о размещении линейных объектов.	
3	ГИГ-2016/2-11/1044-1-ДПТ 3	Том 3. Материалы по обоснованию проекта планировки территории. Графическая часть.	
4	ГИГ-2016/2-11/1044-1-ДПТ 4	Том 4. Материалы по обоснованию проекта планировки территории. Пояснительная записка.	
5	ГИГ-2016/2-11/1044-1-ДПТ 5	Том 5. Основная часть проекта межевания территории. Графическая часть.	
6	ГИГ-2016/2-11/1044-1-ДПТ 6	Том 6. Основная часть проекта межевания территории. Текстовая часть.	
7	ГИГ-2016/2-11/1044-1-ДПТ 7	Том 7. Материалы по обоснованию проекта межевания территории. Графическая часть.	
8	ГИГ-2016/2-11/1044-1-ДПТ 8	Том 8. Материалы по обоснованию проекта межевания территории. Пояснительная записка.	


							ГИГ-2016/2-11/1044-1-ДПТ 1		
Изм.	Кол.уч.	Лист	№ док.	Подпись	Дата		Стадия	Лист	Листов
		Трухачева И.П.		<i>Трухачева</i>	07.22			1	1
		Мусяченко Ю.В.			07.22		ООО «ИПИГАЗ»		
Состав документации по планировке территории									

### СОДЕРЖАНИЕ

- 1. Чертеж красных линий.....3
- 2. Чертеж границ зон планируемого размещения линейного объекта.....3


Изм.	Кол.уч.	Лист	№ док.	Подпись	Дата

ГИГ-2016/2-11/1044-ДПТ-1

### **1.1 Чертеж красных линий**

Установление, изменение или отмена границ красных линий, обозначающих границы территорий общего пользования (в соответствии с Федеральным законом от 02.08.2019 г. № 283-ФЗ) настоящей документацией по планировке территории не предусматривается.

Также в границах территории, в отношении которой осуществляется подготовка проекта планировки территории, отсутствуют существующие (ранее установленные в соответствии с законодательством Российской Федерации) красные линии.

На основании вышеизложенного чертеж красных линий был объединен с чертежом границ зон планируемого размещения линейных объектов.

### **1.2 Чертеж границ зон планируемого размещения линейных объектов**


На чертеже границ зон планируемого размещения линейных объектов отображается:

- границы территории, в отношении которой осуществляется подготовка проекта планировки;

- границы зон планируемого размещения линейных объектов, устанавливаемые в соответствии с нормами отвода земельных участков для конкретных видов линейных объектов с указанием границ зон планируемого размещения объектов капитального строительства, проектируемых в составе линейных объектов, обеспечивающих в том числе соблюдение расчетных показателей минимально допустимого уровня обеспеченности территории объектами коммунальной, транспортной, социальной инфраструктур и расчетных показателей максимально допустимого уровня территориальной доступности указанных объектов для населения в соответствии с нормативами градостроительного проектирования. Места размещения объектов капитального строительства, проектируемых в составе линейного объекта, подлежат уточнению при архитектурно-строительном проектировании, но не могут выходить за границы зон планируемого размещения таких объектов, установленных проектом планировки территории;

- номера характерных точек границ зон планируемого размещения линейных объектов, в том числе точек начала и окончания, точек изменения описания границ таких зон.


Изм.	Кол.уч.	Лист	№ док.	Подпись	Дата	ГИГ-2016/2-11/1044-ДПТ-1	



Примечание:

Граница планируемого элемента планировочной структуры совпадает с границей зон планируемого размещения линейного объекта.

Граница территории, в отношении которой осуществляется подготовка проекта планировки частично совпадает с границей зон планируемого размещения линейного объекта.

**Условные обозначения:**

-Границы территории, в отношении которой осуществляется подготовка проекта планировки

-Границы зон планируемого размещения линейного объекта

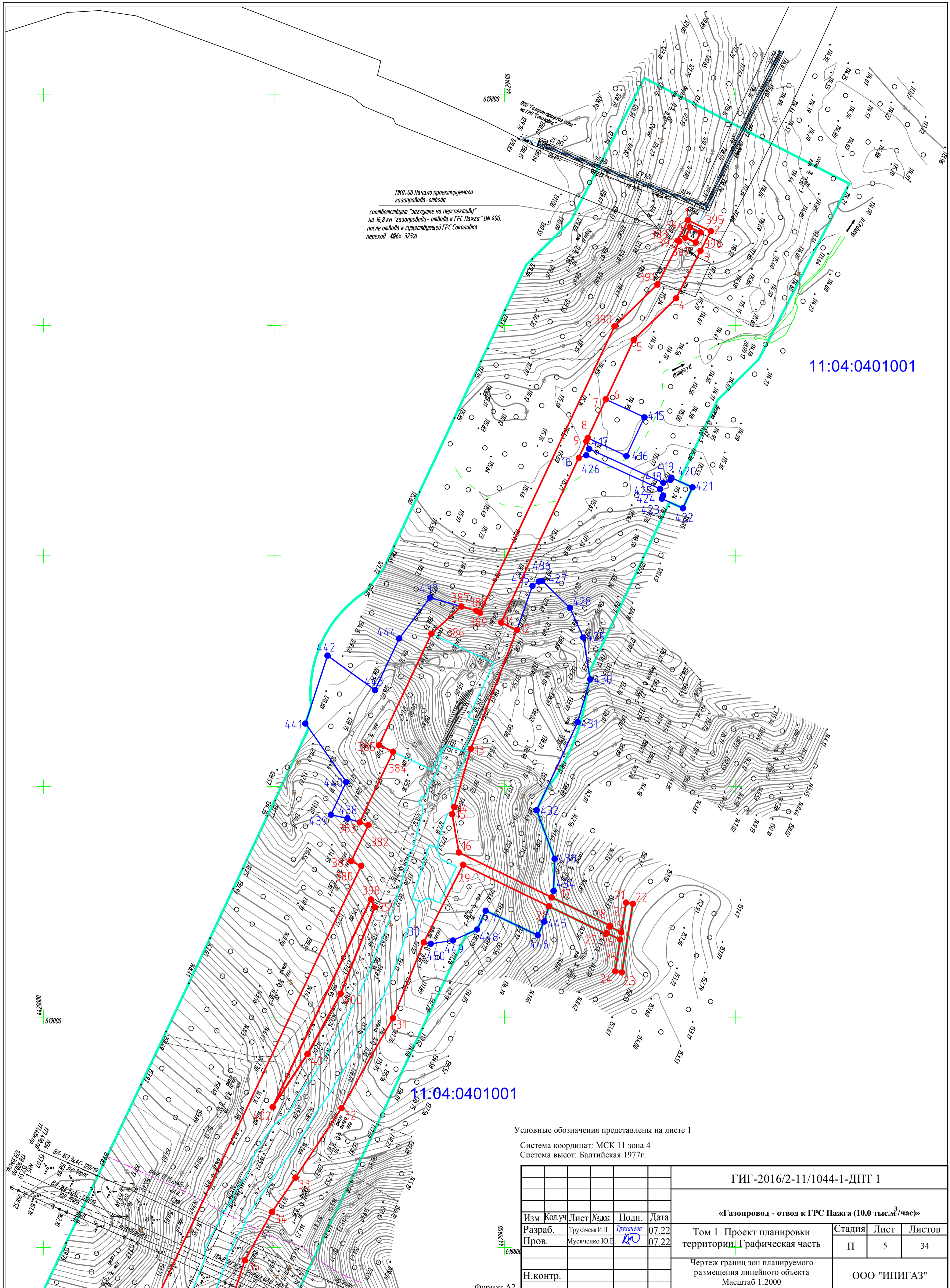
-Границы зон планируемого размещения временных зданий и сооружений

-Границы зон планируемого размещения объектов капитального строительства, проектируемых в составе линейных объектов

• 1 -Номера характерных точек границы зоны планируемого размещения линейного объекта

• 1 -Номера характерных точек границы зоны планируемого размещения временных зданий и сооружений

						ГИГ-2016/2-11/1044-1-ДПТ 1			
						«Газопровод - отвод к ГРС Пажга (10,0 тыс.м <sup>3</sup> /час)»			
Изм.	Колуч	Лист	№дож	Подп.	Дата	Том 1. Проект планировки территории. Графическая часть	Стадия	Лист	Листов
Разраб.	Трухачева И.П.	Трухачева	07.22				II	4	34
Пров.	Мусяченко Ю.Б.	Мусяченко	07.22			Чертеж границ зон планируемого размещения линейного объекта Масштаб 1:2000		ООО "ИПИГАЗ"	
Н.контр.									



ГКО-00 Начало проектируемого газопровода-отвода соответствует "заглубке на перспективу" на 16,8 км "газопровода-отвода к ГРС Пажга" DN 400, после отвода к существующей ГРС Соколовка переход 426х 3250

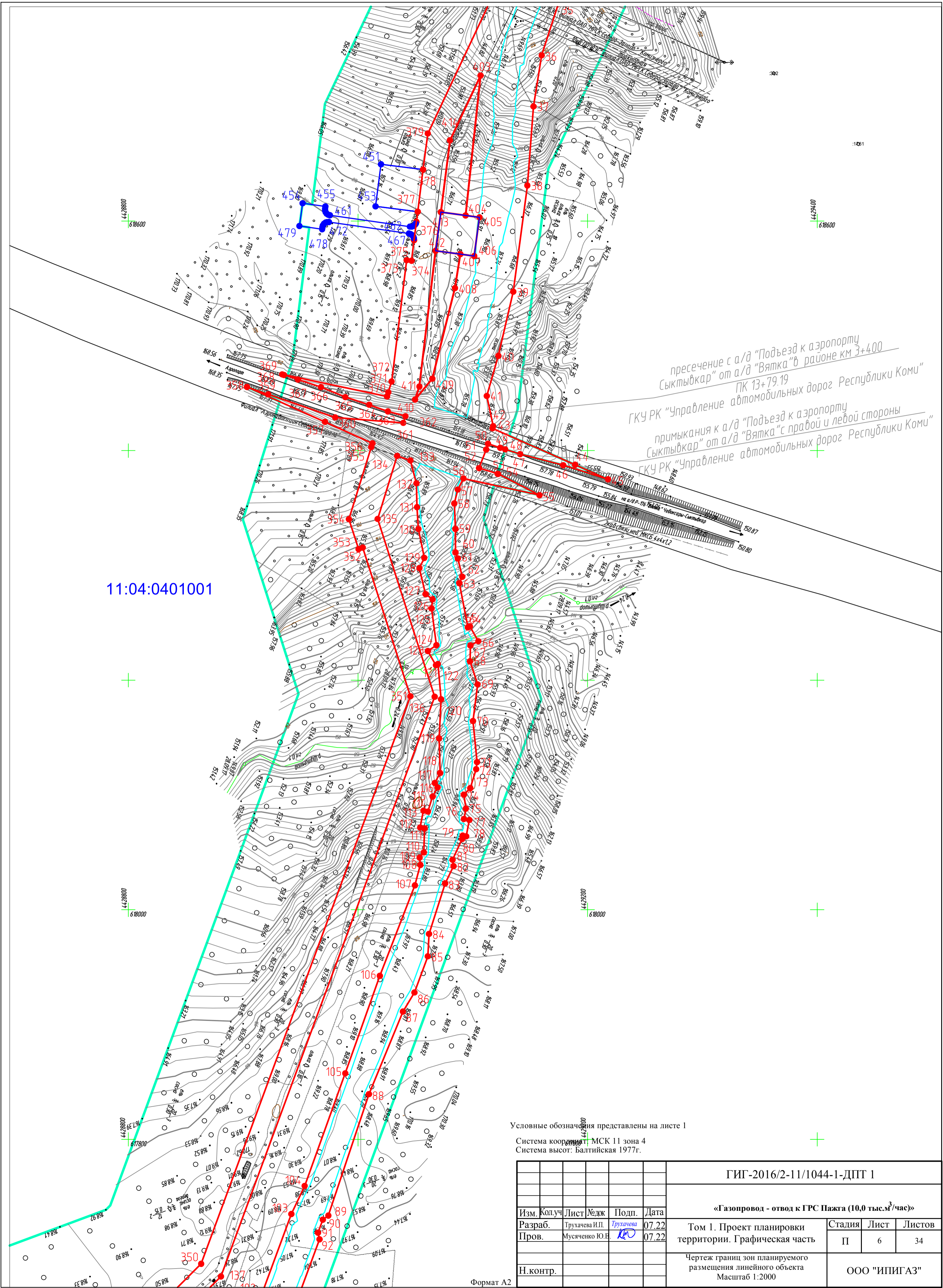
11:04:0401001

11:04:0401001

Условные обозначения представлены на листе 1  
 Система координат: МСК 11 зона 4  
 Система высот: Балтийская 1977г.

					ГИГ-2016/2-11/1044-1-ДПТ 1					
					«Газопровод - отвод к ГРС Пажга (10,0 тыс.м <sup>3</sup> /час)»					
Изм.	Кол.уч.	Лист	№ док	Подп.	Дата	Том 1. Проект планировки территории. Графическая часть	Стадия	Лист	Листов	
Разраб.		Трухачева И.П.		Трухачева	07.22		П	5	34	
Пров.		Мусяченко Ю.Б.		М	07.22					
Н. контр.					Чертеж границ зон планируемого размещения линейного объекта Масштаб 1:2000			ООО "ИПИГАЗ"		

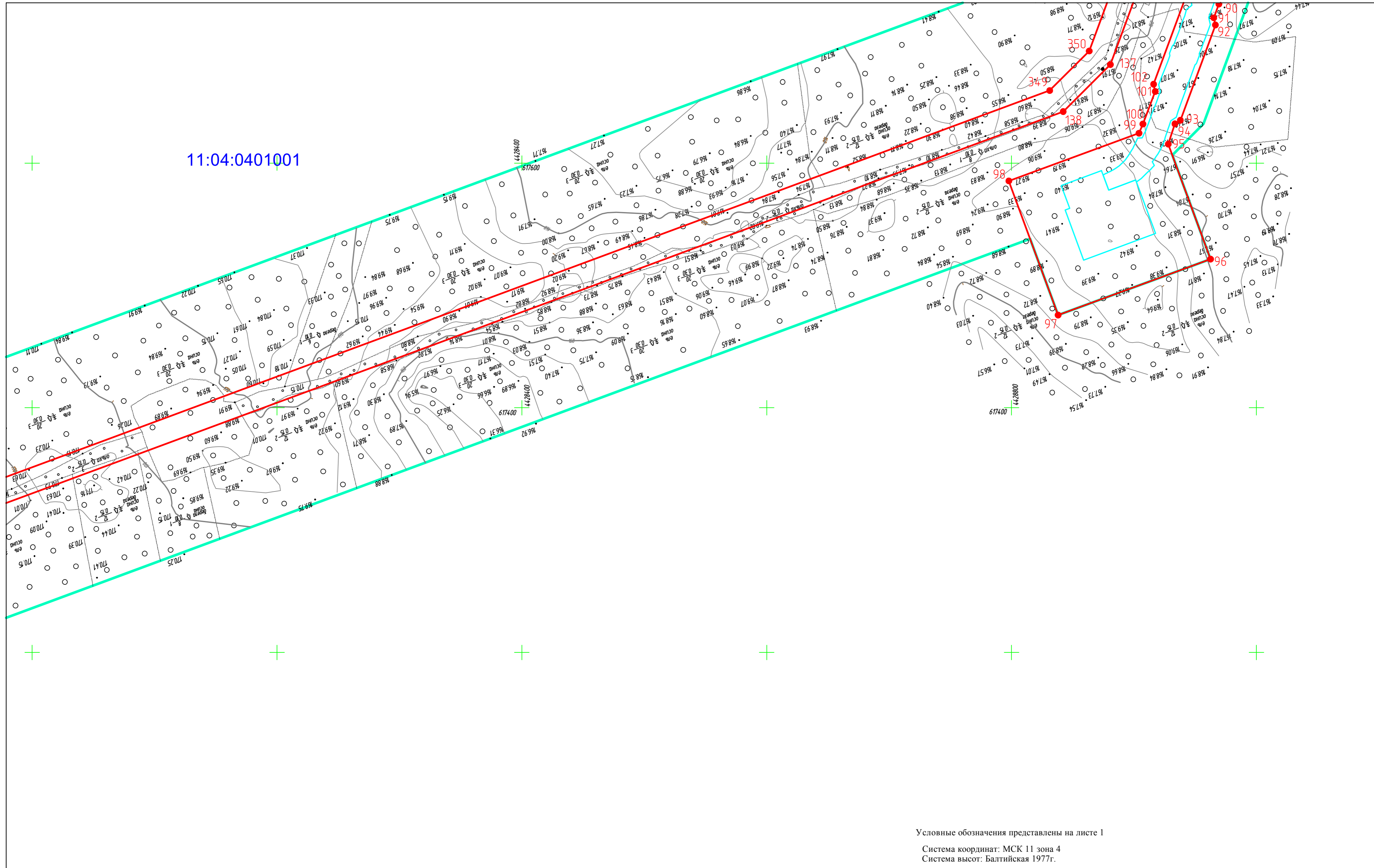
Формат А2



Условные обозначения представлены на листе 1  
 Система координат: МСК 11 зона 4  
 Система высот: Балтийская 1977г.

					ГИГ-2016/2-11/1044-1-ДПТ 1				
					«Газопровод - отвод к ГРС Пажга (10,0 тыс.м <sup>3</sup> /час)»				
Изм.	Колуч	Лист	№ док	Подп.	Дата	Том 1. Проект планировки территории. Графическая часть	Стадия	Лист	Листов
	Разраб.		Трухачева И.П.	Трухачева	07.22		П	6	34
	Пров.		Мусяченко Ю.В.		07.22	Чертеж границ зон планируемого размещения линейного объекта Масштаб 1:2000	ООО "ИПИГАЗ"		
	Н.контр.								



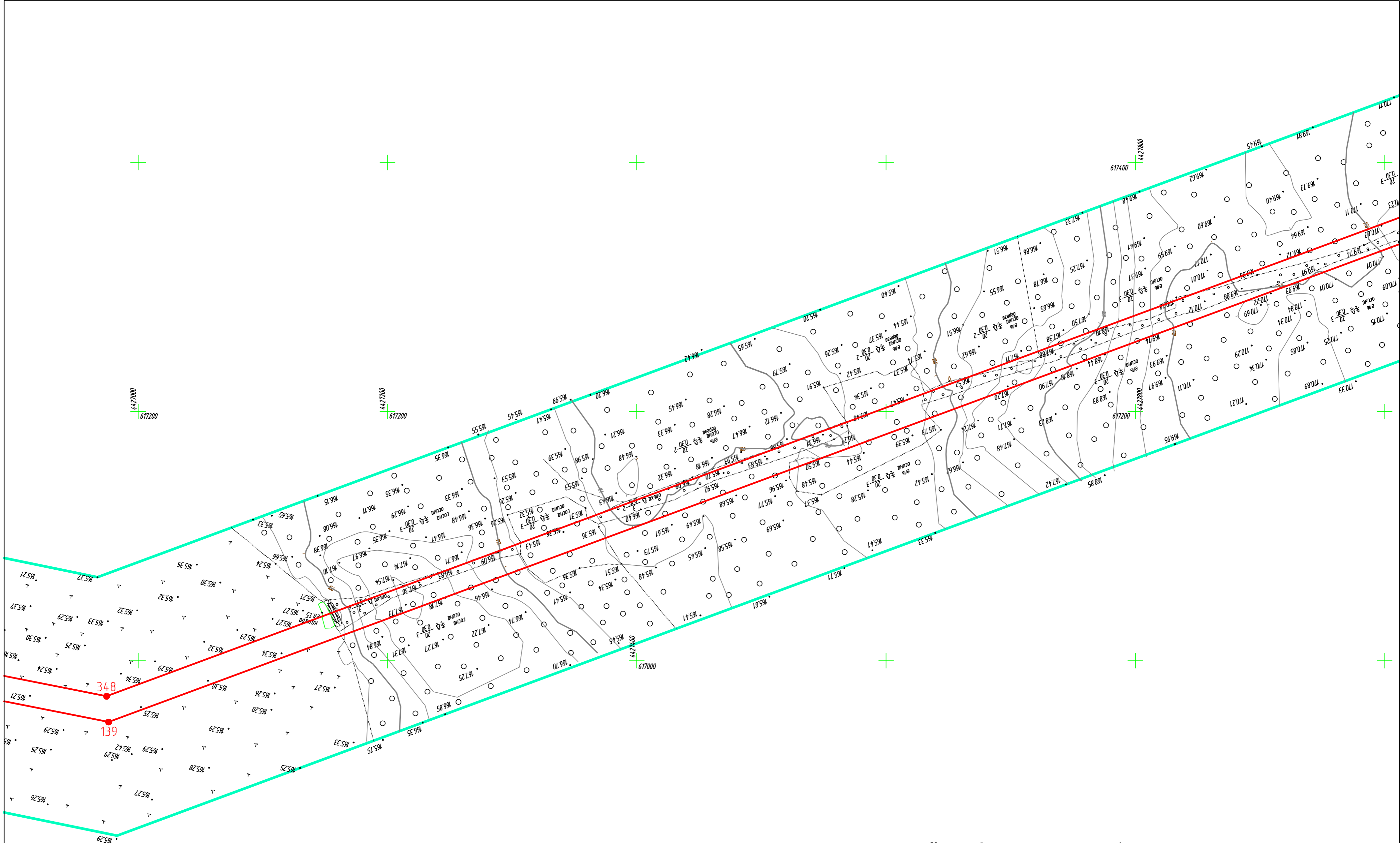


Условные обозначения представлены на листе 1

Система координат: МСК 11 зона 4

Система высот: Балтийская 1977г.

						ГИГ-2016/2-11/1044-1-ДПТ 1			
						«Газопровод - отвод к ГРС Пажга (10,0 тыс.м <sup>3</sup> /час)»			
Изм.	Кол.уч.	Лист	Мод.	Подп.	Дата	Том 1. Проект планировки территории. Графическая часть	Стадия	Лист	Листов
Разраб.				Трухачева	07.22		П	7	34
Пров.				Мусяченко Ю.Б.	07.22				
Н.контр.						Чертеж границ зон планируемого размещения линейного объекта Масштаб 1:2000		ООО "ИПИГАЗ"	

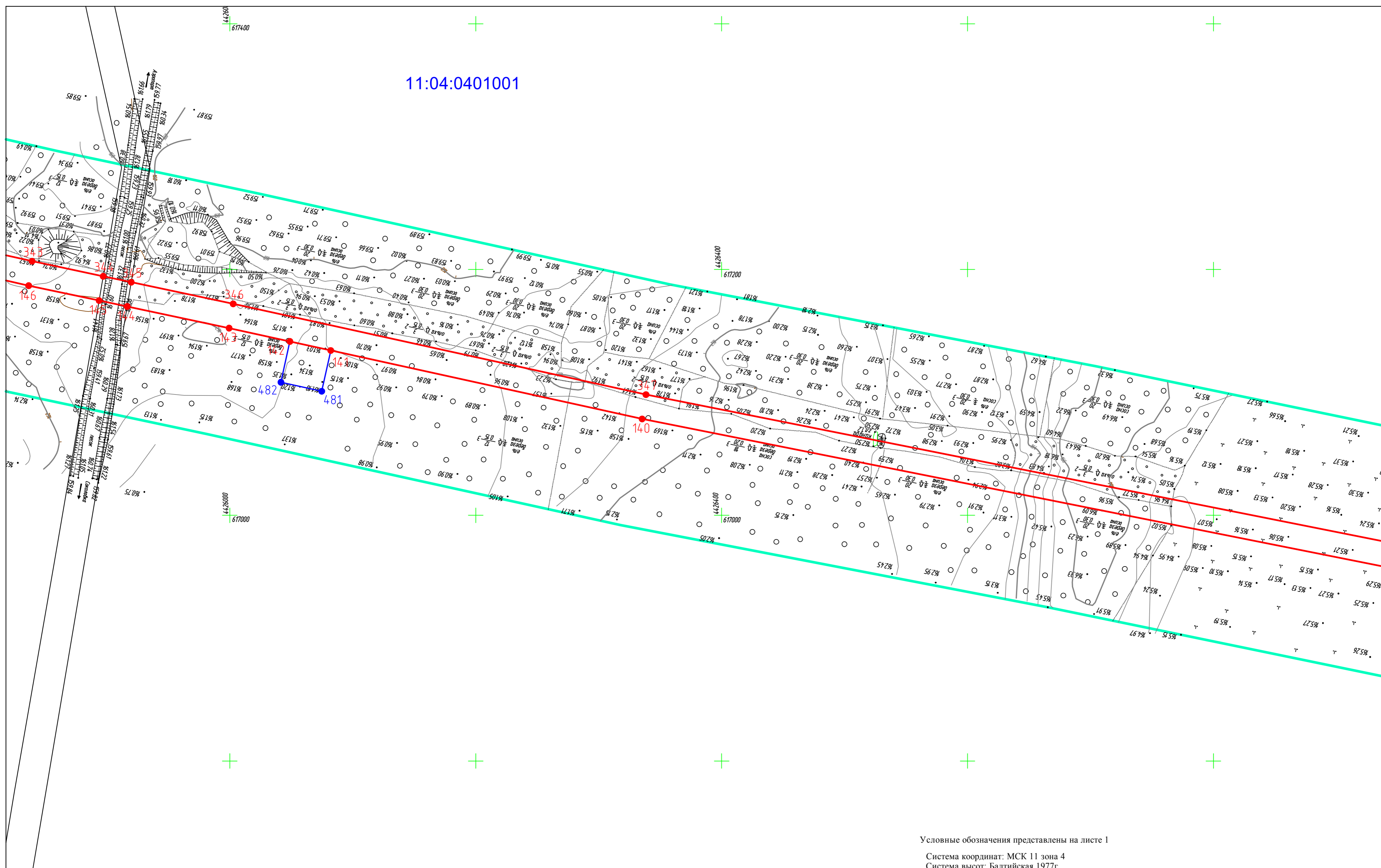


Условные обозначения представлены на листе 1

Система координат: МСК 11 зона 4  
Система высот: Балтийская 1977г.

						ГИГ-2016/2-11/1044-1-ДПТ 1			
						«Газопровод - отвод к ГРС Пажга (10,0 тыс.м <sup>3</sup> /час)»			
Изм.	Кол.уч.	Лист	№ док.	Подп.	Дата	Том 1. Проект планировки территории. Графическая часть	Стадия	Лист	Листов
Разраб.				Трухачева	07.22		П	8	34
Пров.				Мусяченко	07.22				
Н.контр.						Чертеж границ зон планируемого размещения линейного объекта		ООО "ИПИГАЗ"	
						Масштаб 1:2000			

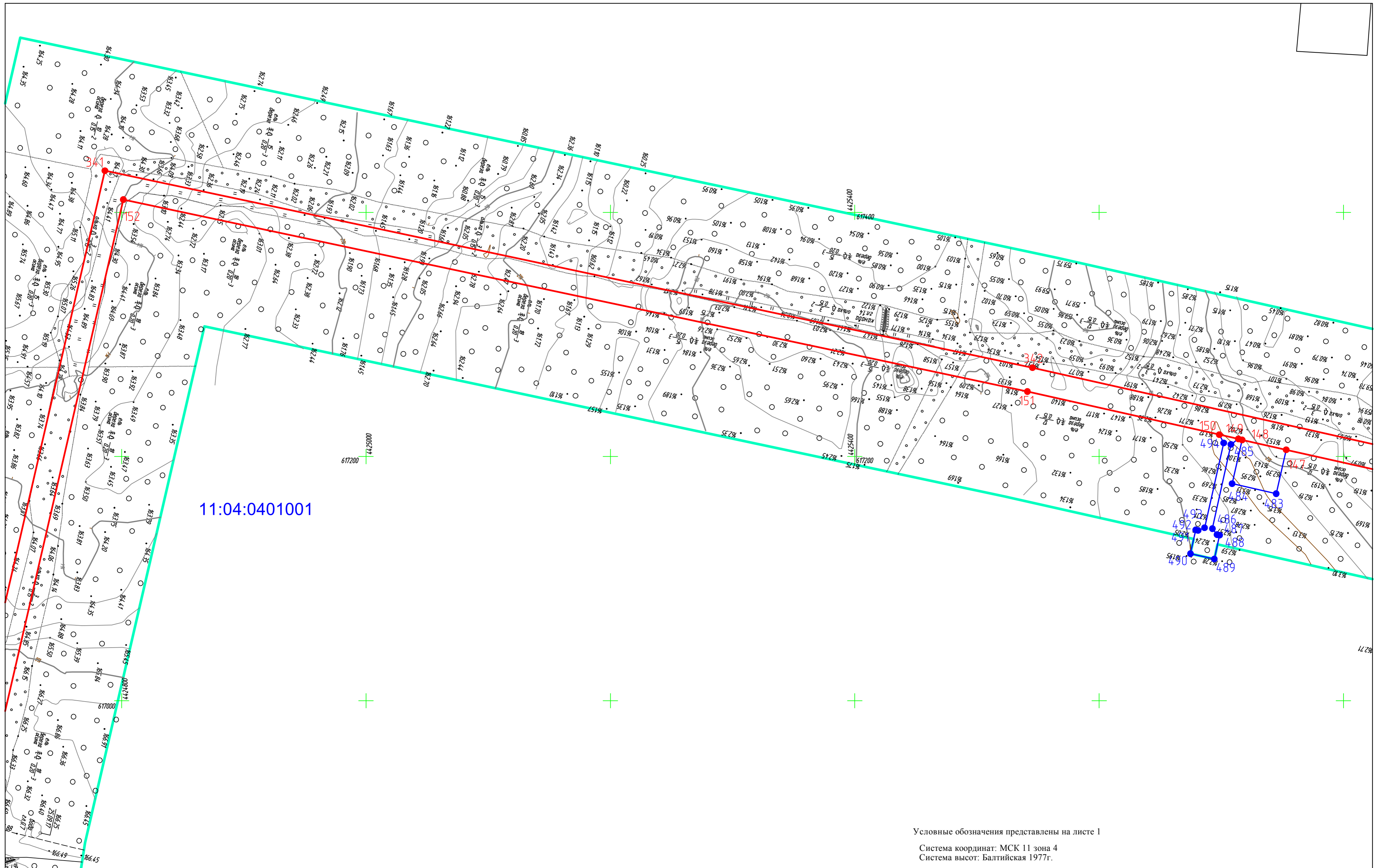
11:04:0401001



Условные обозначения представлены на листе 1

Система координат: МСК 11 зона 4  
Система высот: Балтийская 1977г.

ГИГ-2016/2-11/1044-1-ДПТ 1							
«Газопровод - отвод к ГРС Пажга (10,0 тыс.м <sup>3</sup> /час)»							
Изм.	Кол.уч.	Лист	№ док.	Подп.	Дата	Том 1. Проект планировки территории. Графическая часть	
Разраб.	Грушачева И.П.	Грушачева	07.22				
Пров.	Мусяченко Ю.Е.	Мусяченко	07.22			Страница Лист Листов П 9 34	
Н.контр.						Чертеж границ зон планируемого размещения линейного объекта Масштаб 1:2000	ООО "ИПИГАЗ"



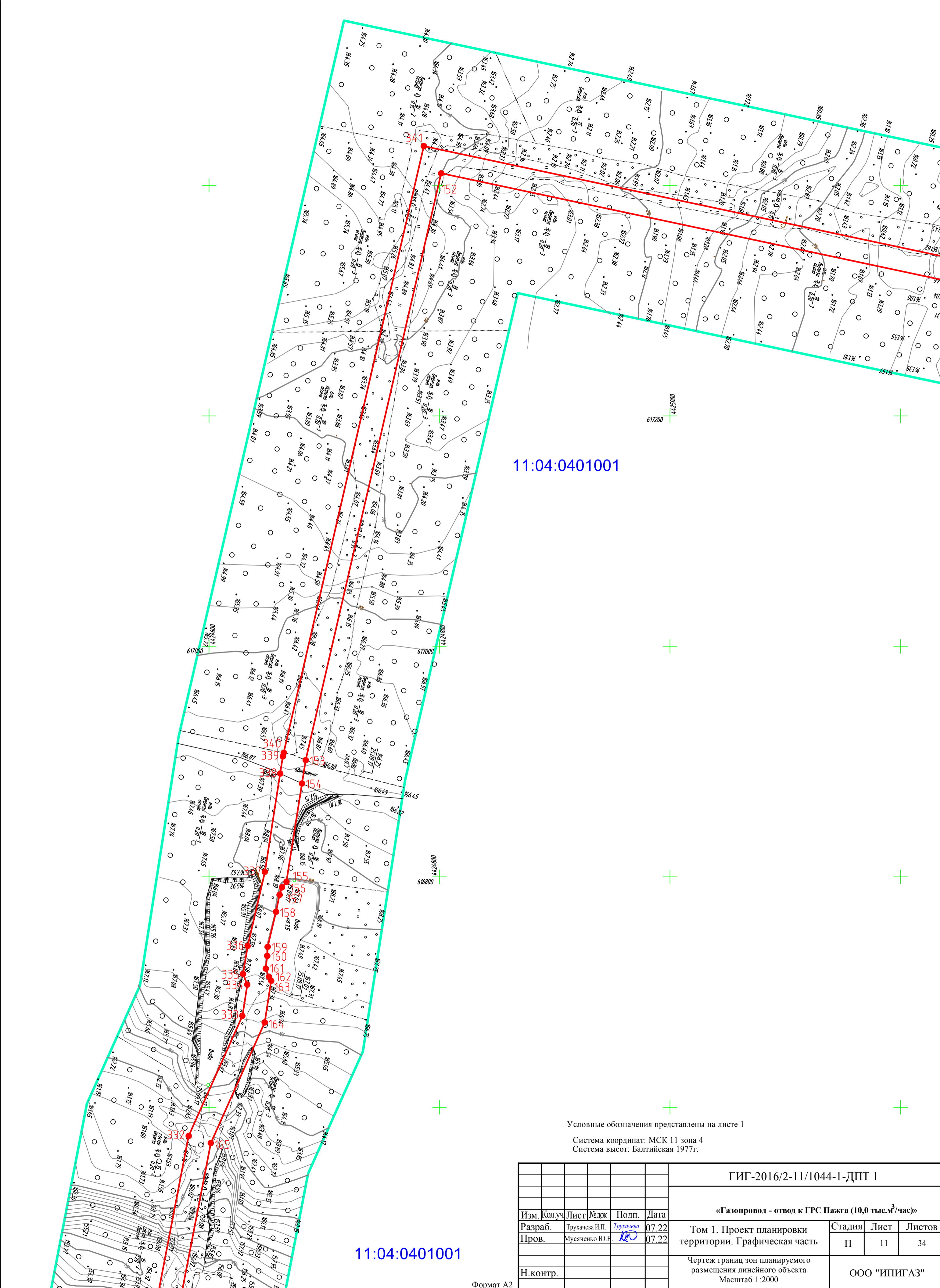
11:04:0401001

Условные обозначения представлены на листе 1

Система координат: МСК 11 зона 4  
Система высот: Балтийская 1977г.

ГИГ-2016/2-11/1044-1-ДПТ 1					
«Газопровод - отвод к ГРС Пажга (10,0 тыс.м <sup>3</sup> /час)»					
Изм.	Кол.уч.	Лист	№ док.	Подп.	Дата
Разраб.		Трухачева И.П.		Трухачева	07.22
Пров.		Мусяченко Ю.В.		М	07.22
Том 1. Проект планировки территории. Графическая часть			Стадия	Лист	Листов
			П	10	34
Н.контр.			Чертеж границ зон планируемого размещения линейного объекта		ООО "ИПИГАЗ"
			Масштаб 1:2000		

Формат А2

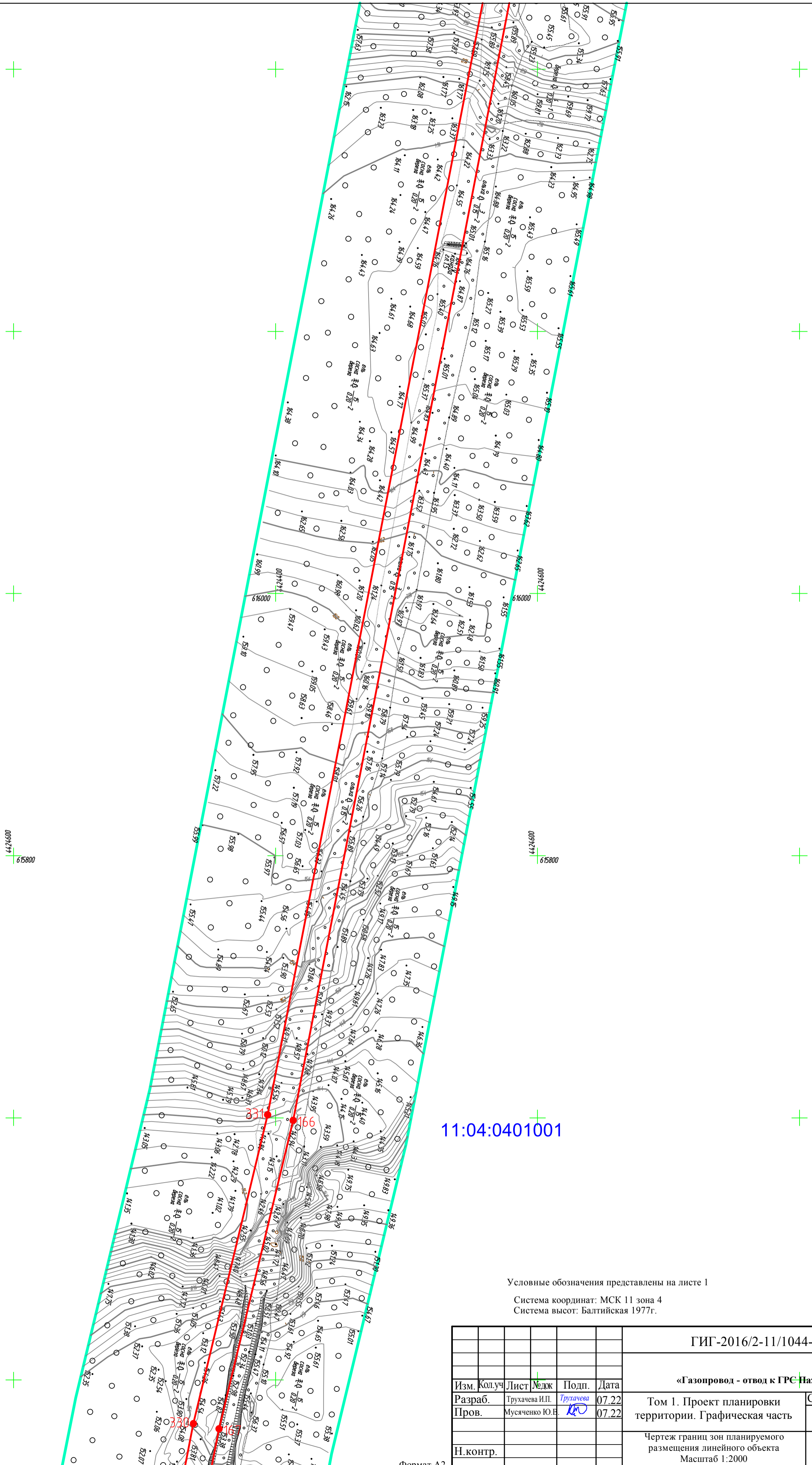


11:04:0401001

11:04:0401001

Условные обозначения представлены на листе 1  
 Система координат: МСК 11 зона 4  
 Система высот: Балтийская 1977г.

					ГИГ-2016/2-11/1044-1-ДПТ 1				
					«Газопровод - отвод к ГРС Пажга (10,0 тыс.м <sup>3</sup> /час)»				
Изм.	Кол.уч	Лист	Медж	Подп.	Дата	Том 1. Проект планировки территории. Графическая часть	Стадия	Лист	Листов
Разраб.	Грухачева И.П.			Грухачева	07.22		П	11	34
Пров.	Мусяченко Ю.Б.			Ю.Б.	07.22				
Н.контр.							Чертеж границ зон планируемого размещения линейного объекта Масштаб 1:2000		ООО "ИПИГАЗ"

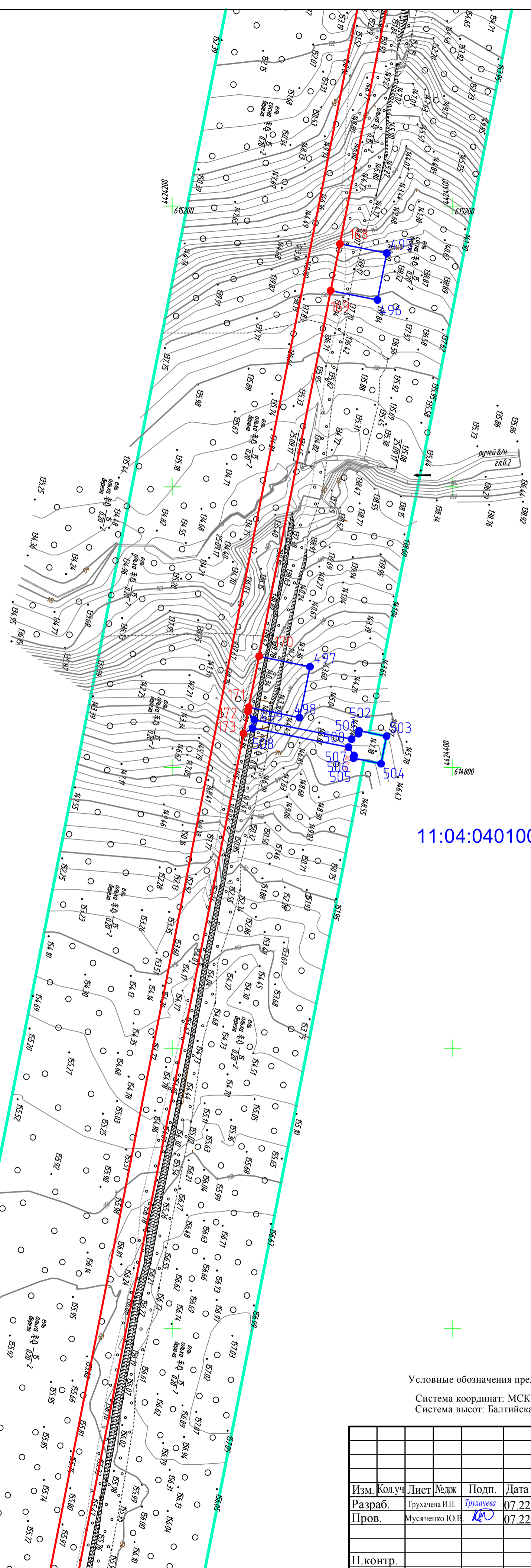


11:04:0401001

Условные обозначения представлены на листе 1  
 Система координат: МСК 11 зона 4  
 Система высот: Балтийская 1977г.

					ГИГ-2016/2-11/1044-1-ДПТ 1					
					«Газопровод - отвод к ГРС <b>Нажда</b> (10,0 тыс.м <sup>3</sup> /час)»					
Изм.	Кол.уч.	Лист	№ док.	Подп.	Дата	Том 1. Проект планировки территории. Графическая часть	Стадия	Лист	Листов	
Разраб.				Трухачева И.П.	07.22		П	12	34	
Пров.				Мусяченко Ю.Б.	07.22					
Н.контр.							Чертеж границ зон планируемого размещения линейного объекта Масштаб 1:2000			
								ООО "ИПИГАЗ"		

Формат А2

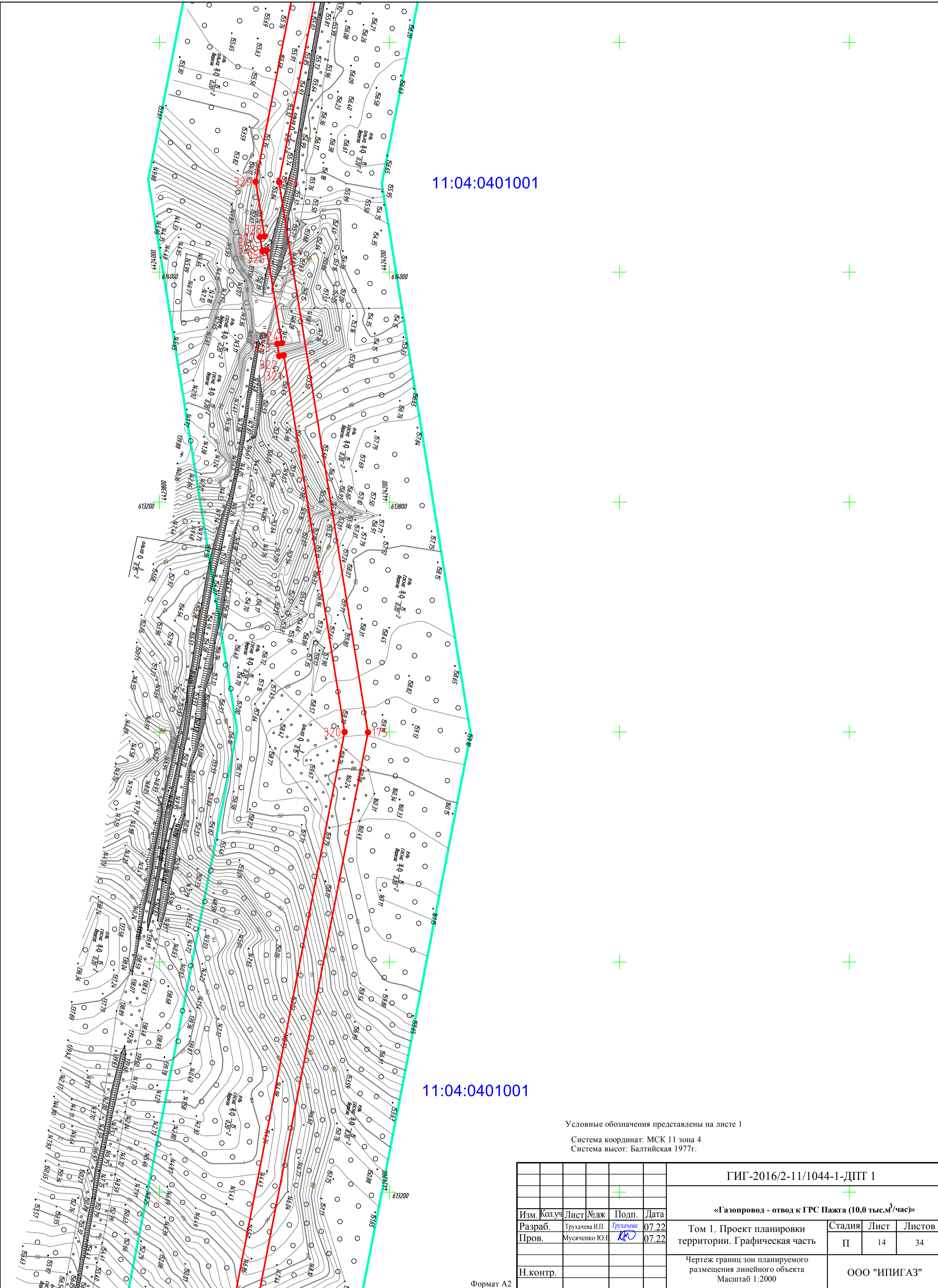


11:04:0401001

Условные обозначения представлены на листе 1  
 Система координат: МСК 11 зона 4  
 Система высот: Балтийская 1977г.

					ГИГ-2016/2-11/1044-1-ДПТ 1				
					«Газопровод - отвод к ГРС Пажга (10,0 тыс.м <sup>3</sup> /час)»				
Изм.	Колуч	Лист	Модок	Подп.	Дата	Том 1. Проект планировки территории. Графическая часть	Стадия	Лист	Листов
Разраб.	Трухачева И.П.	Трухачева	07.22				П	13	34
Пров.	Мусяченко Ю.Е.	Мусяченко	07.22			Чертеж границ зон планируемого размещения линейного объекта Масштаб 1:2000	ООО "ИПИГАЗ"		
Н.контр.									

Формат А2



11:04:0401001


11:04:0401001

Условные обозначения представлены на листе 1

Система координат: МСК 11 зона 4  
Система высот: Балтийская 1977г.

					ГИГ-2016/2-11/1044-1-ДПТ 1				
					«Газопровод - отвод к ГРС Пажга (10,0 тыс.м <sup>3</sup> /час)»				
Изм.	Колуч	Лист	Модж	Подп.	Дата	Том 1. Проект планировки территории. Графическая часть	Стадия	Лист	Листов
							П	14	34
Пров.					07.22	Чертеж границ зон планируемого размещения линейного объекта Масштаб 1:2000	ООО "ИПИГАЗ"		
Н.контр.					07.22				

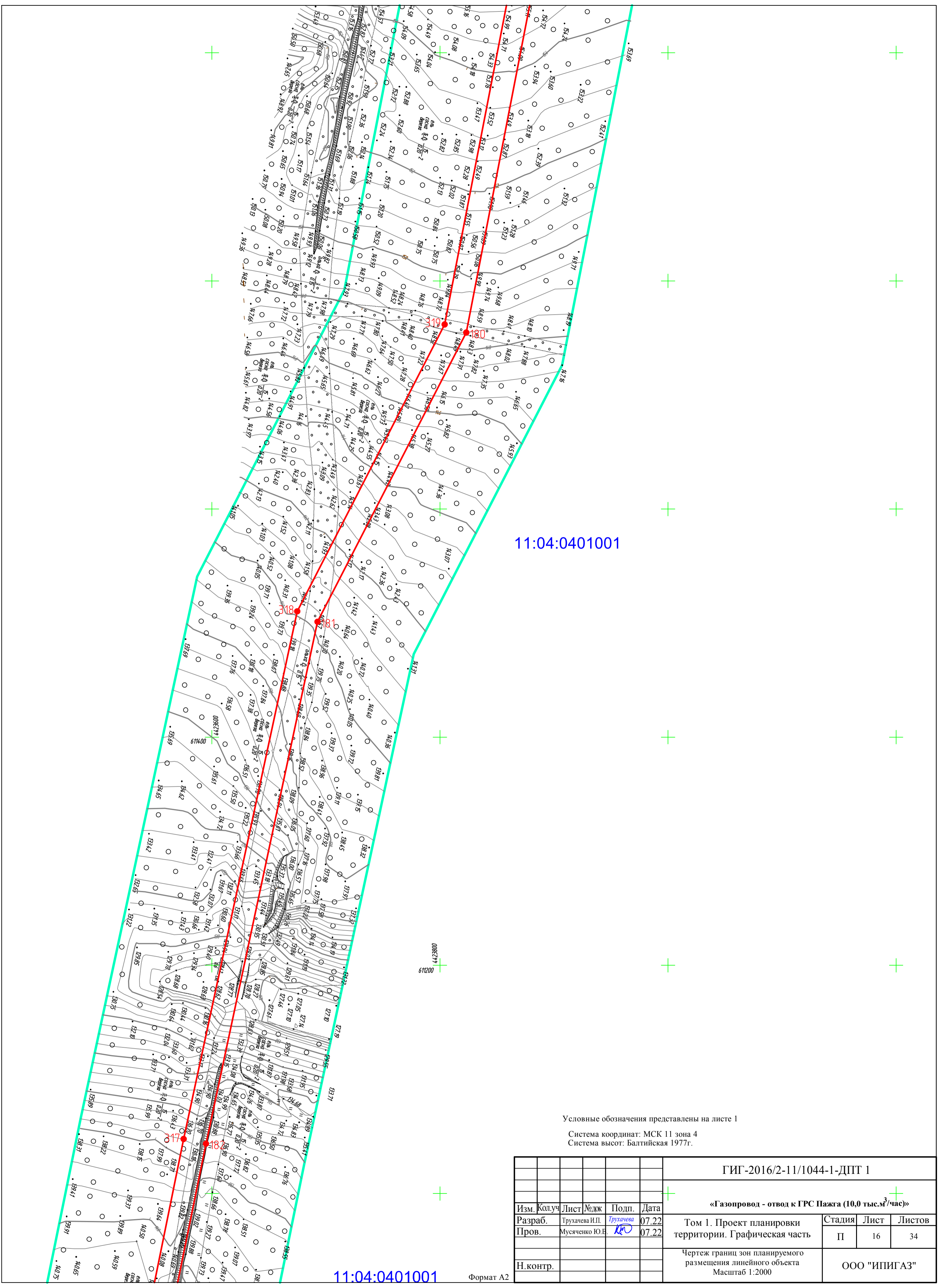




11:04:0401001

Условные обозначения представлены на листе 1  
 Система координат: МСК 11 зона 4  
 Система высот: Балтийская 1977г.

						ГИГ-2016/2-11/1044-1-ДПТ 1			
						«Газопровод - отвод к ГРС Пажга (10,0 тыс.м <sup>3</sup> /час)»			
Изм.	Кол.уч.	Лист	№дож.	Подп.	Дата	Том 1. Проект планировки территории. Графическая часть	Стадия	Лист	Листов
Разраб.		Трухачева И.П.		Трухачева	07.22		П	15	34
Пров.		Мусяченко Ю.В.		М	07.22	Чертеж границ зон планируемого размещения линейного объекта Масштаб 1:2000			
Н.контр.						ООО "ИПИГАЗ"			



11:04:0401001

11:04:0401001

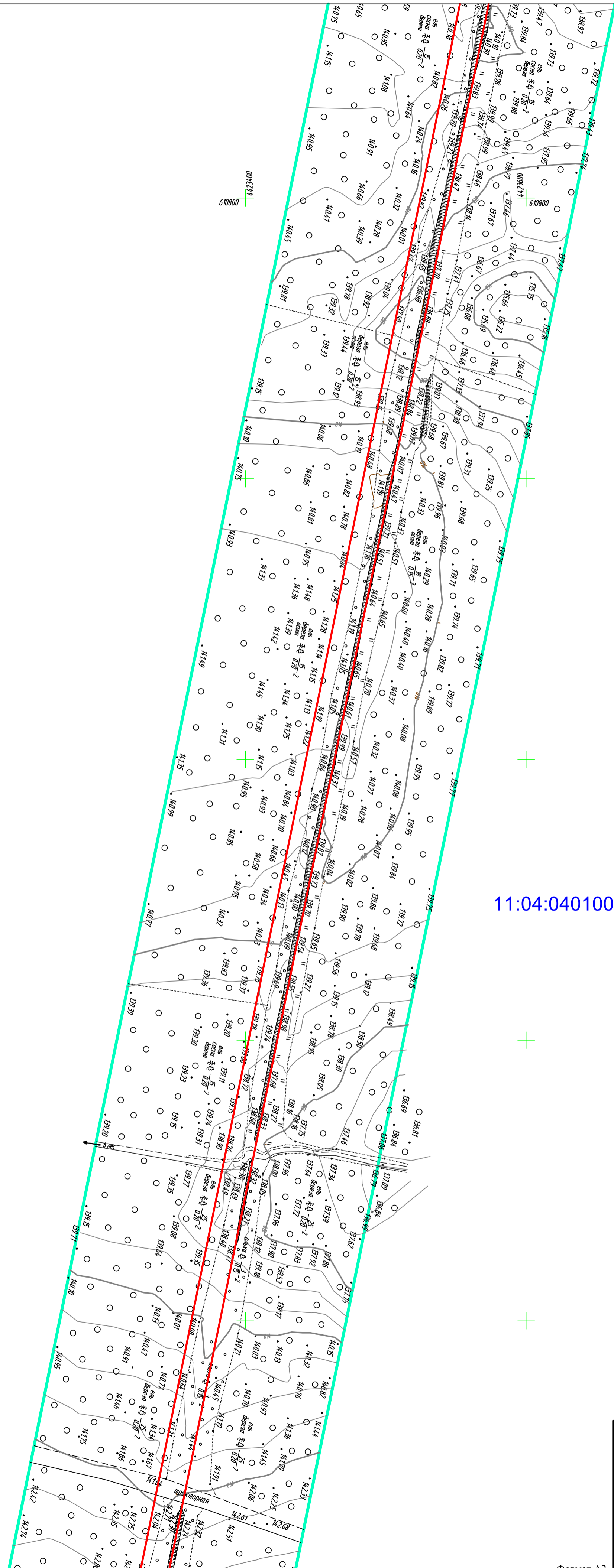
Формат А2

Условные обозначения представлены на листе 1  
 Система координат: МСК 11 зона 4  
 Система высот: Балтийская 1977г.

ГИГ-2016/2-11/1044-1-ДПТ 1					
«Газопровод - отвод к ГРС Пажга (10,0 тыс.м <sup>3</sup> /час)»					
Изм.	Колуч	Лист	№ док	Подп.	Дата
Разраб.	Трухачева И.П.	Трухачева	07.22		
Пров.	Мусяченко Ю.В.	Мусяченко Ю.В.	07.22		
Том 1. Проект планировки территории. Графическая часть				Стадия	Лист
				П	16
Чертеж границ зон планируемого размещения линейного объекта				Листов	
Масштаб 1:2000				34	
Н.контр.				ООО "ИПИГАЗ"	

11:04:0401001

11:04:0401001



610200 4423800  
 600000 4423800

Условные обозначения представлены на листе 1

Система координат: МСК 11 зона 4  
Система высот: Балтийская 1977г.

					ГИГ-2016/2-11/1044-1-ДПТ 1				
					«Газопровод - отвод к ГРС Пажга (10,0 тыс.м <sup>3</sup> /час)»				
Изм.	Кол.уч.	Лист	Мелж	Подп.	Дата	Том 1. Проект планировки территории. Графическая часть	Стадия	Лист	Листов
Разраб.		Трухачева И.П.		Трухачева	07.22		П	17	34
Пров.		Мусяченко Ю.В.		Мусяченко	07.22				
Н.контр.						Чертеж границ зон планируемого размещения линейного объекта Масштаб 1:2000	ООО "ИПИГАЗ"		

11:04:0401001

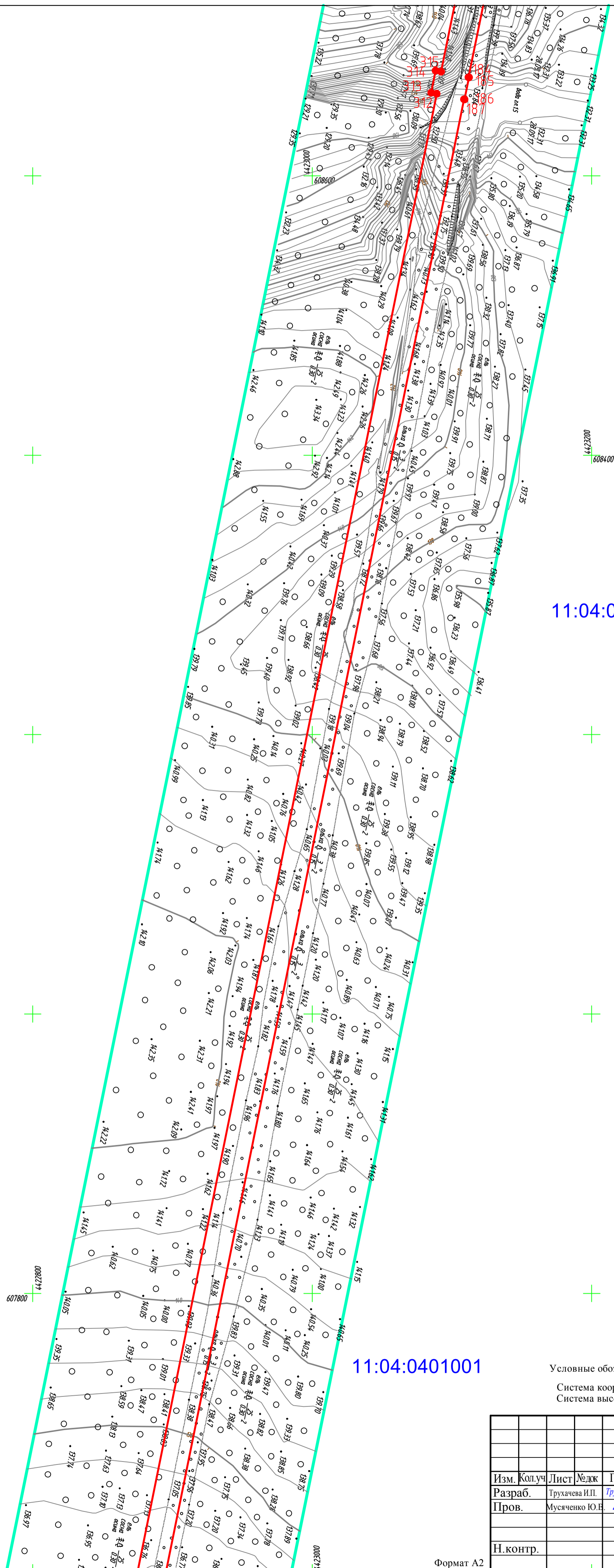
11:04:0401001

Условные обозначения представлены на листе 1

Система координат: МСК 11 зона 4  
Система высот: Балтийская 1977г.

ГИГ-2016/2-11/1044-1-ДПТ 1						
«Газопровод - отвод к ГРС Пажга (10,0 тыс.м <sup>3</sup> /час)»						
Изм.	Кол.уч.	Лист	№ док	Подп.	Дата	
Разраб.		Трухачева И.П.		Трухачева	07.22	
Пров.		Мусяченко Ю.Б.		М	07.22	
Н.контр.						
Том 1. Проект планировки территории. Графическая часть				Стадия	Лист	Листов
Чертеж границ зон планируемого размещения линейного объекта				П	18	34
Масштаб 1:2000				ООО "ИПИГАЗ"		

Формат А2



11:04:0401001

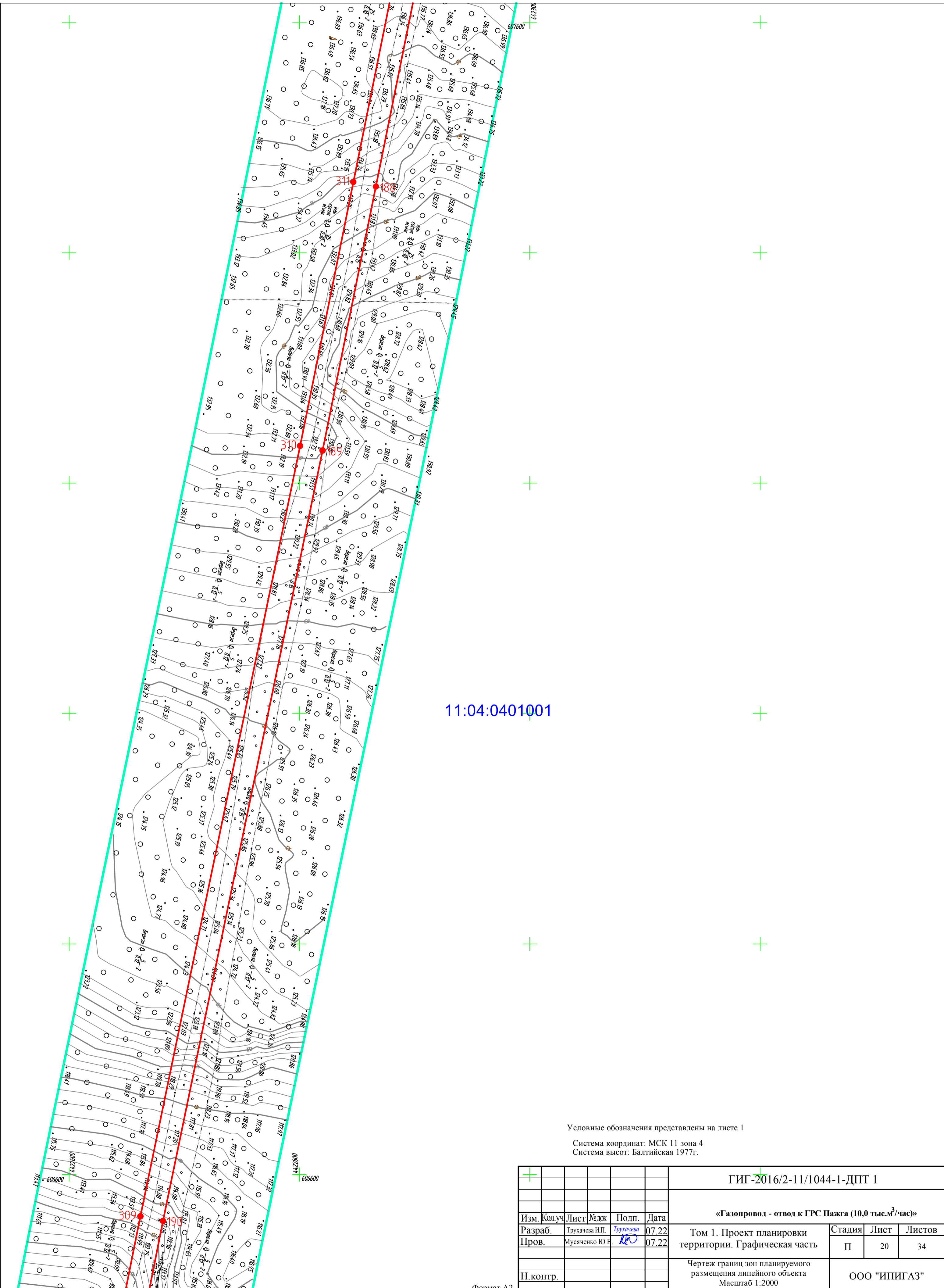
11:04:0401001

Условные обозначения представлены на листе 1

Система координат: МСК 11 зона 4  
Система высот: Балтийская 1977г.

ГИГ-2016/2-11/1044-1-ДПТ 1					
«Газопровод - отвод к ГРС Пажма (10,0 тыс.м³/час)»					
Изм.	Колуч.	Лист	№Джк	Подп.	Дата
Разраб.	Трухачева И.П.			Трухачева	07.22
Пров.	Мусяченко Ю.Е.				07.22
Том 1. Проект планировки территории. Графическая часть				Стадия	Лист
				П	19
Чертеж границ зон планируемого размещения линейного объекта				Листов	
Масштаб 1:2000				34	
Н.контр.				ООО "ИПИГАЗ"	

Формат А2

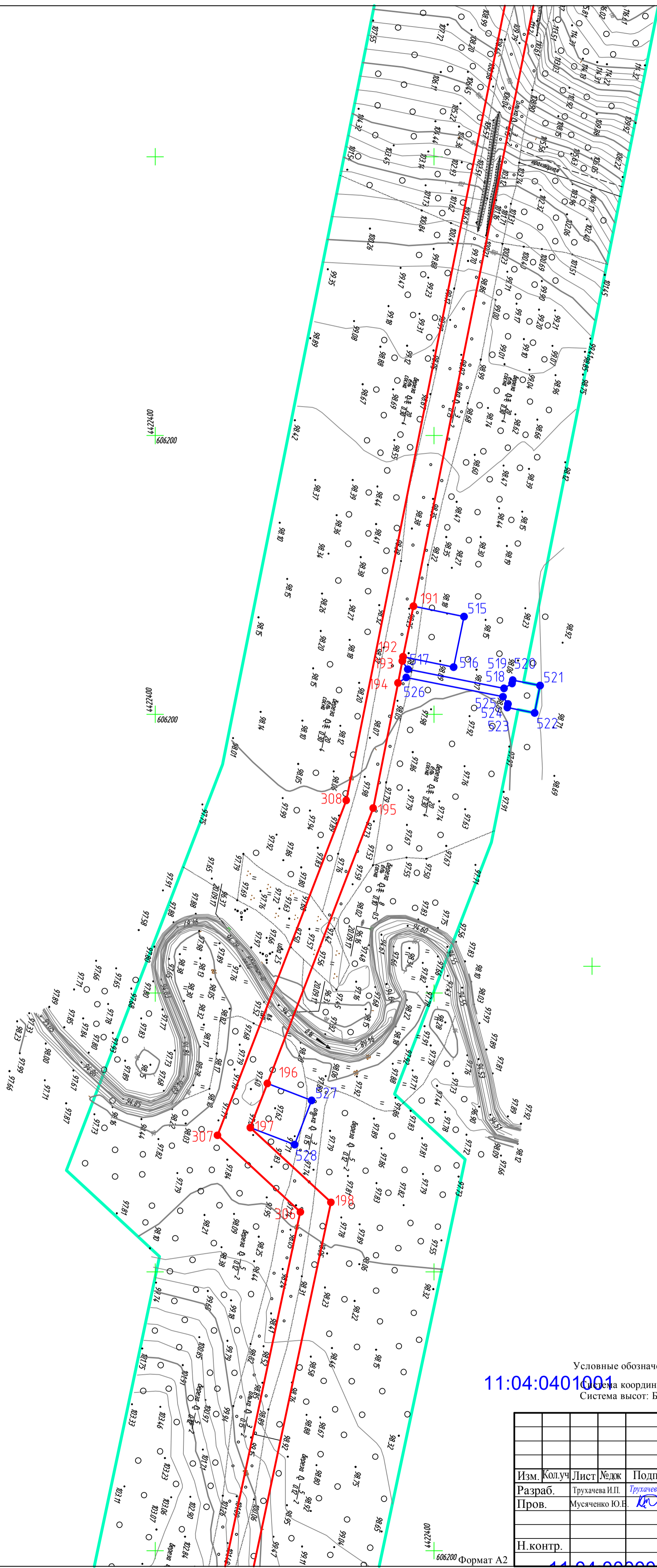


11:04:0401001

Условные обозначения представлены на листе 1

Система координат: МСК 11 зона 4  
Система высот: Балтийская 1977г.

ГИГ-2016/2-11/1044-1-ДПТ 1					
«Газопровод - отвод к ГРС Пажга (10,0 тыс.м <sup>3</sup> /час)»					
Изм.	Колуч	Лист	Модж	Подп.	Дата
Разраб.	Трухачева И.П.	Трухачева			07.22
Пров.	Мусяченко Ю.Б.				07.22
Том 1. Проект планировки территории. Графическая часть				Стадия	Лист
				П	20
Чертеж границ зон планируемого размещения линейного объекта				ООО "ИПИГАЗ"	
Масштаб 1:2000					



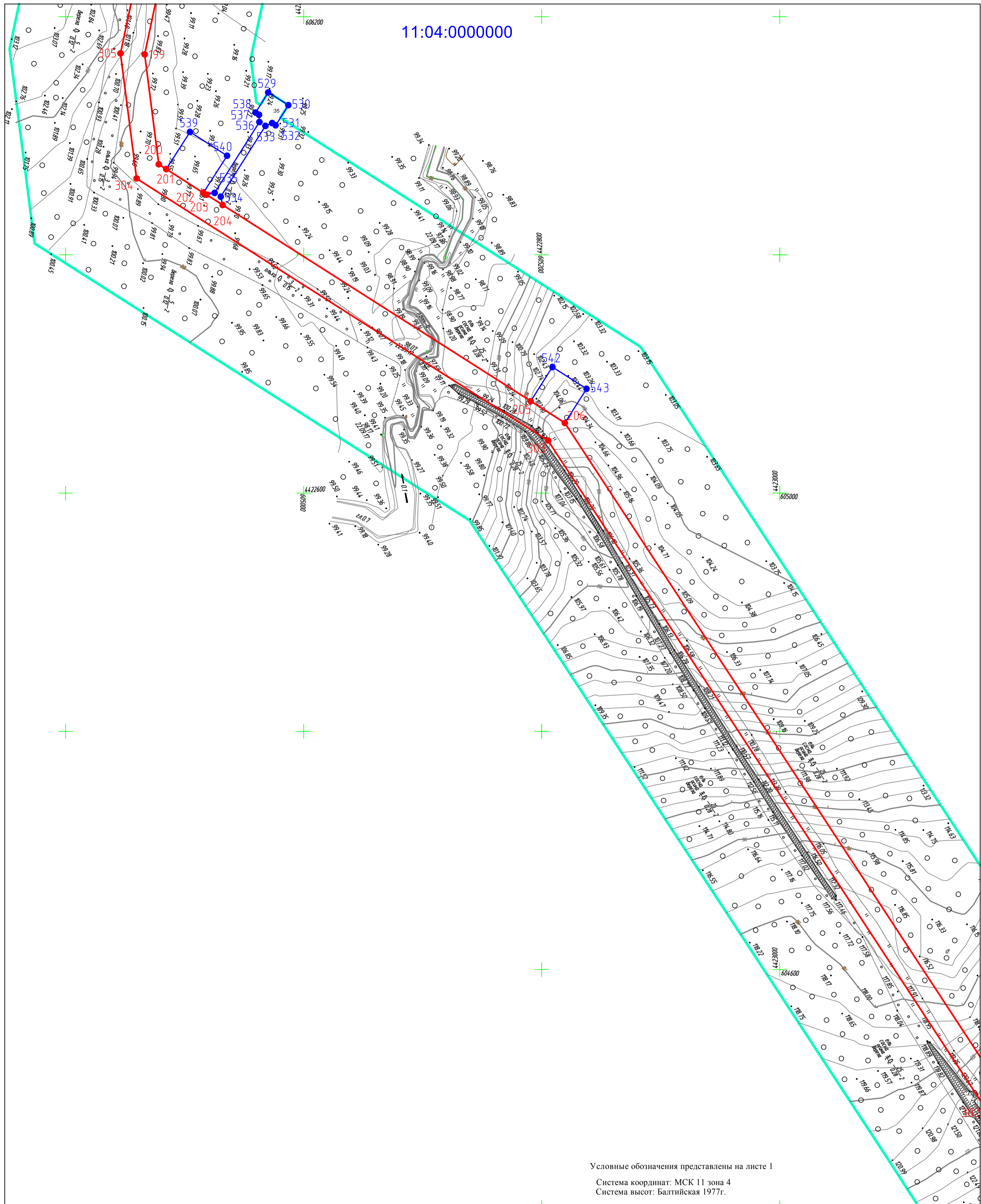
11:04:0401001

Условные обозначения представлены на листе 1  
 Система координат: МСК 11 зона 4  
 Система высот: Балтийская 1977г.

11:04:0401001

					ГИГ-2016/2-11/1044-1-ДПТ 1					
					«Газопровод - отвод к ГРС Пажа (10,0 тыс.м³/час)»					
Изм.	Колуч	Лист	№ док	Подп.	Дата	Том 1. Проект планировки территории. Графическая часть	Стадия	Лист	Листов	
Разраб.	Грушачева И.П.	Грушачева	07.22		07.22		П	21	34	
Пров.	Мусяченко Ю.Е.									
Н.контр.					Чертеж границ зон планируемого размещения линейного объекта Масштаб 1:2000			ООО "ИПИГАЗ"		

Формат А2




Условные обозначения представлены на листе 1

Система координат: МСК 11 зона 4  
Система высот: Балтийская 1977г.

					ГИГ-2016/2-11/1044-1-ДПТ 1					
					«Газопровод - отвод к ГРС Пажга (10,0 тыс.м <sup>3</sup> /час)»					
Изм.	Кол.уч.	Лист	Межд.	Подп.	Дата	Том 1. Проект планировки территории. Графическая часть	Стадия	Лист	Листов	
Разраб.				Трухачева	07.22		П	22	34	
Пров.				Мусяченко Ю.В.	07.22					
					Чертеж границ зон планируемого размещения линейного объекта Масштаб 1:2000			ООО "ИПИГАЗ"		






11:04:000000

Условные обозначения представлены на листе 1  
 Система координат: МСК 11 зона 4  
 Система высот: Балтийская 1977г.

ГИГ-2016/2-11/1044-1-ДПТ 1					
«Газопровод - отвод к ГРС Пажга (10,0 тыс.м <sup>3</sup> /час)»					
Изм.	Кол.уч.	Лист	Редаж	Подп.	Дата
Разраб.		Трухачева И.П.		Трухачева	07.22
Пров.		Мусяченко Ю.Б.		М	07.22
Том 1. Проект планировки территории. Графическая часть			Стадия	Лист	Листов
			П	23	34
Н.контр.			Чертеж границ зон планируемого размещения линейного объекта		ООО "ИПИГАЗ"
			Масштаб 1:2000		


Формат А2



Условные обозначения представлены на листе 1  
 Система координат: МСК 11 зона 4  
 Система высот: Балтийская 1977г.

					ГИГ-2016/2-11/1044-1-ДПТ 1				
					«Газопровод - отвод к ГРС Пажга (10,0 тыс.м <sup>3</sup> /час)»				
Изм.	Колуч	Лист	№ док	Подп.	Дата	Том 1. Проект планировки территории. Графическая часть	Стадия	Лист	Листов
Разраб.	Трухачева И.П.	Трухачева			07.22		П	24	34
Пров.	Мусяченко Ю.Б.				07.22	Чертеж границ зон планируемого размещения линейного объекта Масштаб 1:2000	ООО "ИПИГАЗ"		
Н.контр.									

Формат А2

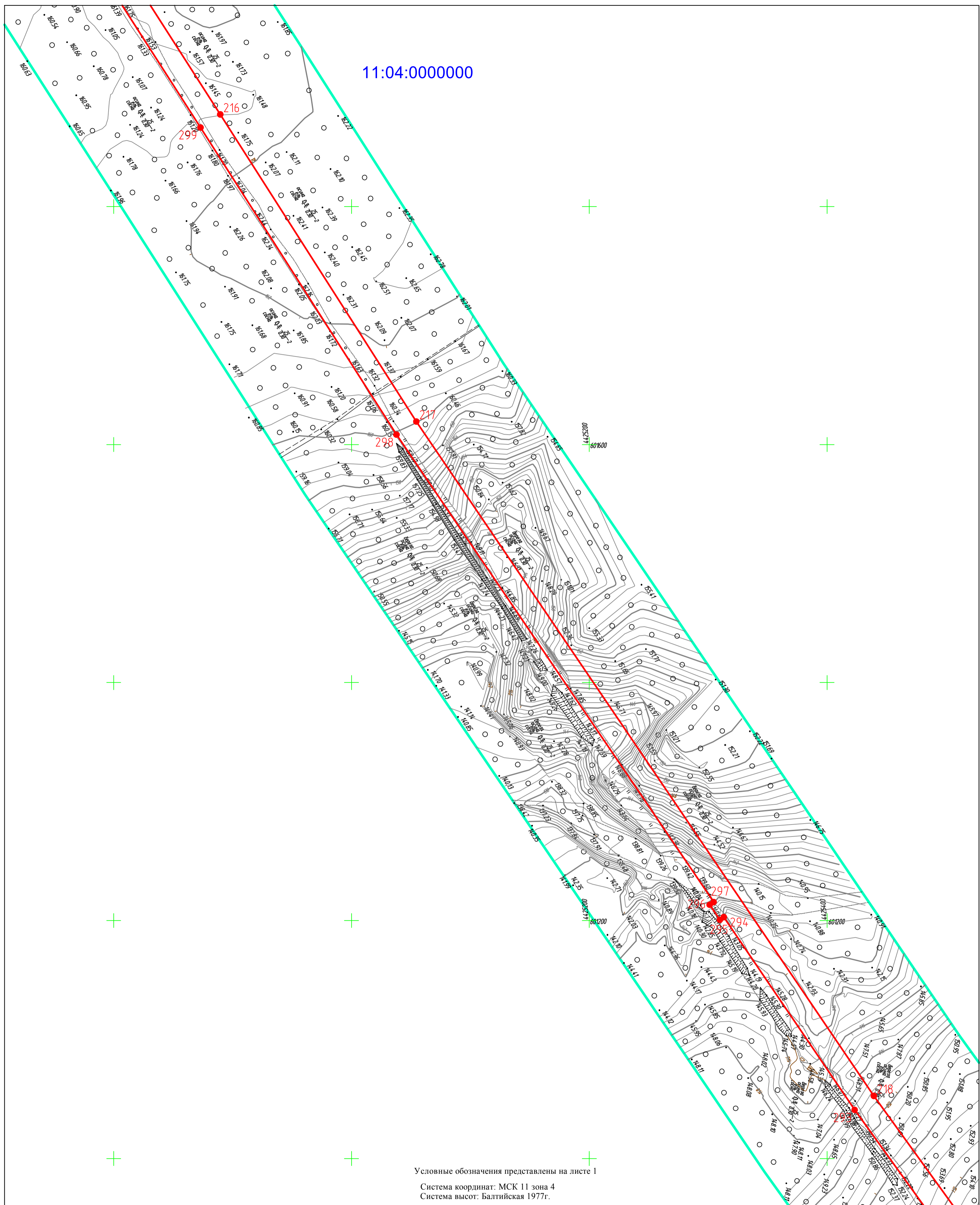


Условные обозначения представлены на листе 1  
 Система координат: МСК 11 зона 4  
 Система высот: Балтийская 1977г.

ГИГ-20166-К/1944-1-ШТ						216			
«Газопровод - отвод к ГРС Пахта (10,0 тыс.м³/час)»						299			
Изм.	Колуч	Лист	№ док	Подп.	Дата	Том 1. Проект планировки территории. Графическая часть	Страница	Лист	Листов
Разраб.	Трухачева И.П.			Трухачева	07.22		II		34
Пров.	Мусяченко Ю.Е.				07.22				
Н.контр.						Чертеж границ зон планируемого размещения линейного объекта Масштаб 1:2000			
						ООО "ИПЦАЗ"			

Формат А2

11:04:000000

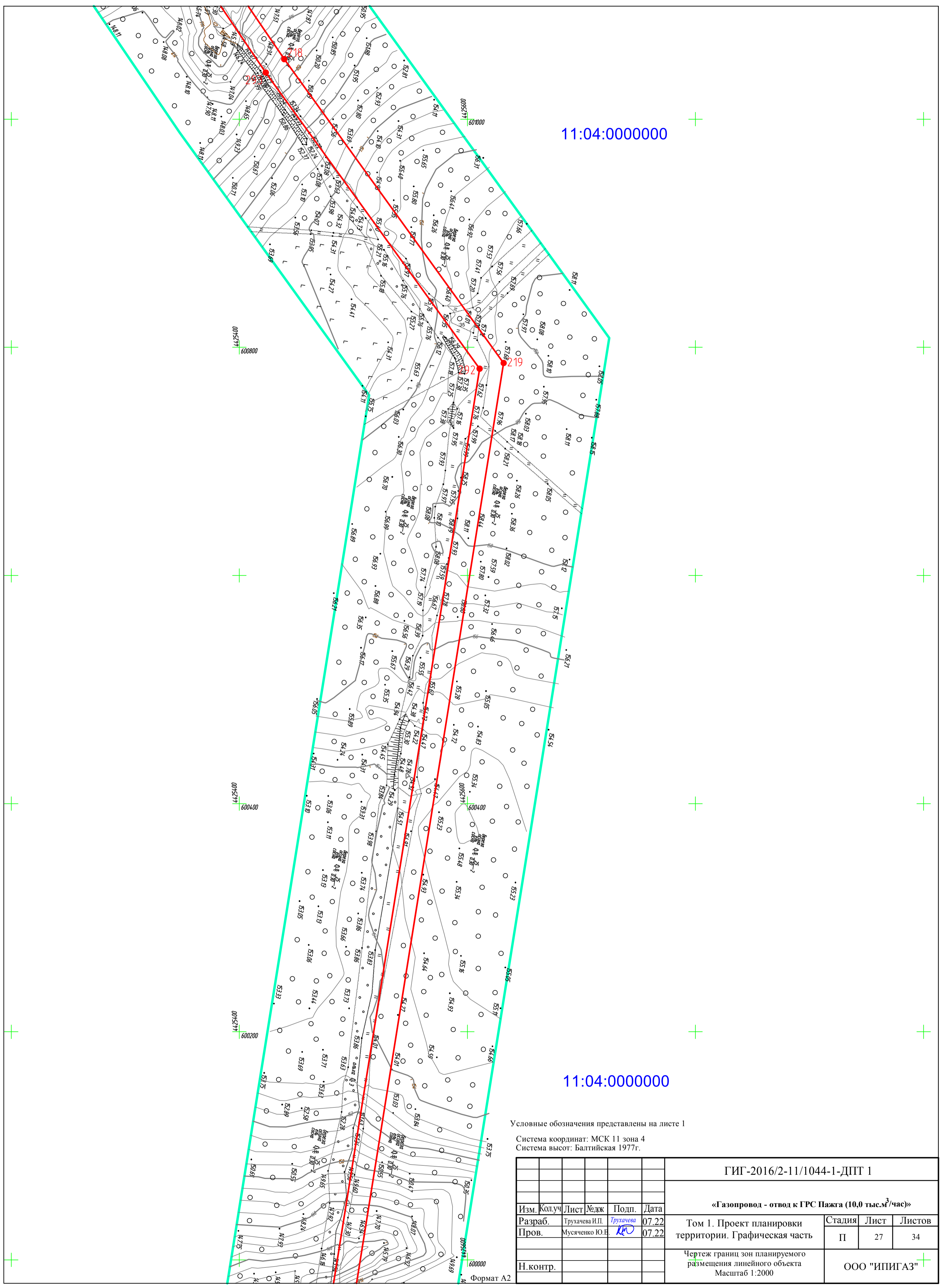


Условные обозначения представлены на листе 1

Система координат: МСК 11 зона 4  
Система высот: Балтийская 1977г.

						ГИГ-2016/2-11/1044-1-ДПТ 1			
						«Газопровод - отвод к ГРС Пажга (10,0 тыс.м <sup>3</sup> /час)»			
Изм.	Кол.уч.	Лист	Медж	Подп.	Дата	Том 1. Проект планировки территории. Графическая часть	Стадия	Лист	Листов
Разраб.				Трухачева	07.22		П	26	34
Пров.				Мусяченко Ю.Б.	07.22				
Н.контр.						Чертеж границ зон планируемого размещения линейного объекта		ООО "ИПИГАЗ"	
						Масштаб 1:2000			

Формат А2



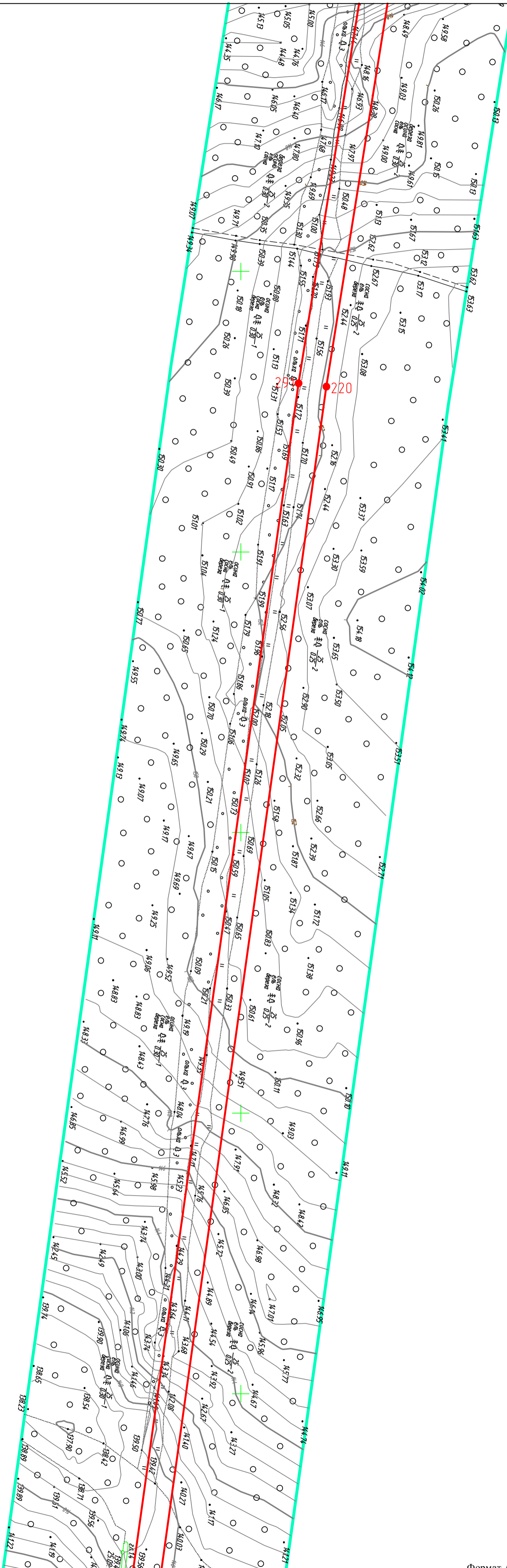
11:04:000000

11:04:000000

Условные обозначения представлены на листе 1  
 Система координат: МСК 11 зона 4  
 Система высот: Балтийская 1977г.

					ГИГ-2016/2-11/1044-1-ДПТ 1				
					«Газопровод - отвод к ГРС Пажга (10,0 тыс.м <sup>3</sup> /час)»				
Изм.	Колуч	Лист	Модж	Подп.	Дата	Том 1. Проект планировки территории. Графическая часть	Стадия	Лист	Листов
Разраб.	Трухачева И.П.			Трухачева	07.22		Чертеж границ зон планируемого размещения линейного объекта Масштаб 1:2000	II	27
Пров.	Мусяченко Ю.В.				07.22	ООО "ИПИГАЗ"			
Н.контр.									

Формат А2



0095771  
599400

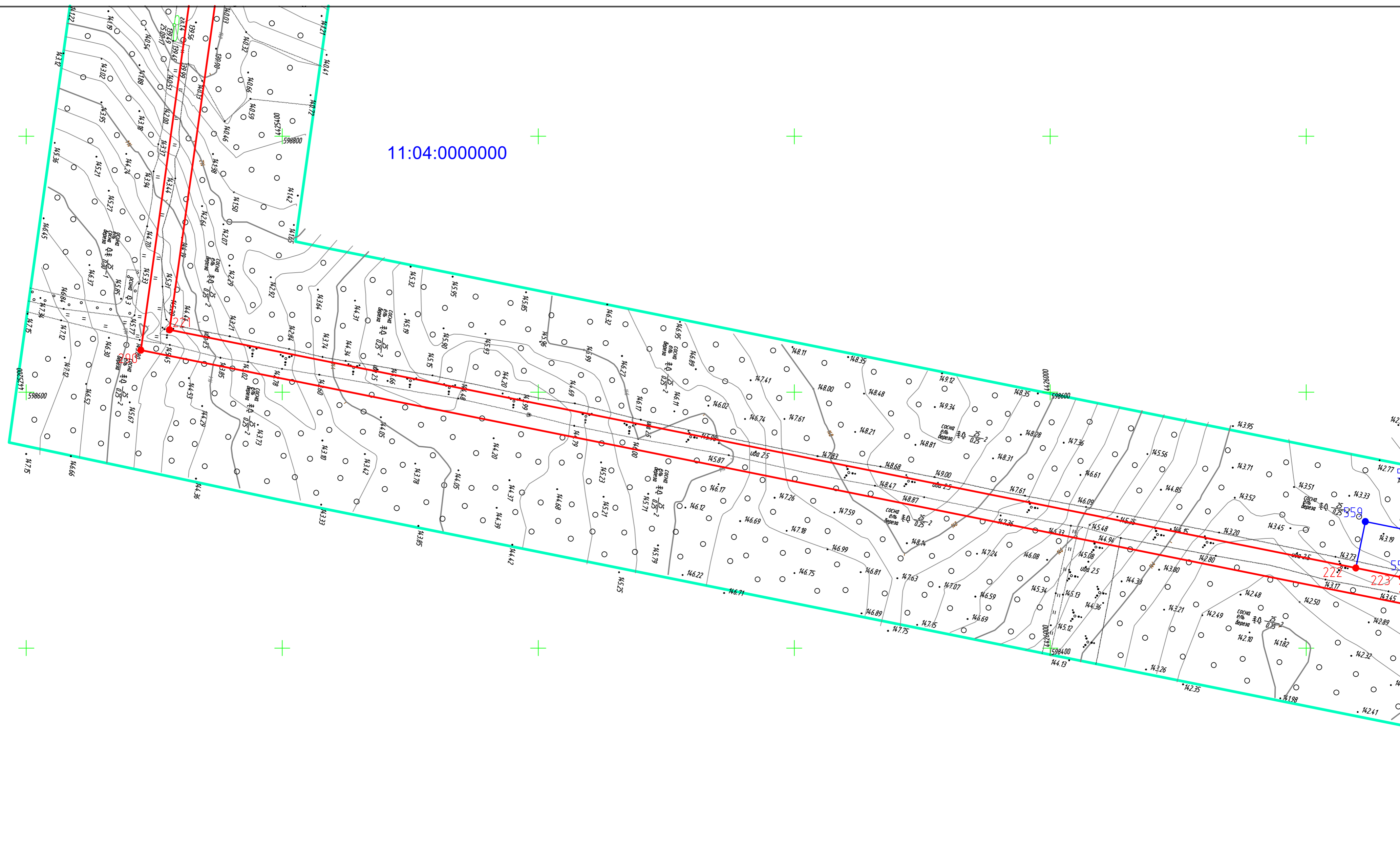
4425200  
599200

Условные обозначения представлены на листе 1  
 Система координат: МСК 11 зона 4  
 Система высот: Балтийская 1977г.

Формат А2

ГИГ-2016/2-11/1044-1-ДПТ 1					
«Газопровод - отвод к ГРС Пажга (10,0 тыс.м <sup>3</sup> /час)»					
Изм.	Кол.уч.	Лист	№дож.	Подп.	Дата
Разраб.		Трухачева И.П.	Трухачева		07.22
Пров.		Мусяченко Ю.В.			07.22
Том 1. Проект планировки территории. Графическая часть				Стадия	Лист
				П	28
Чертеж границ зон планируемого размещения линейного объекта				ООО "ИПИГАЗ"	
Масштаб 1:2000					
Н.контр.					

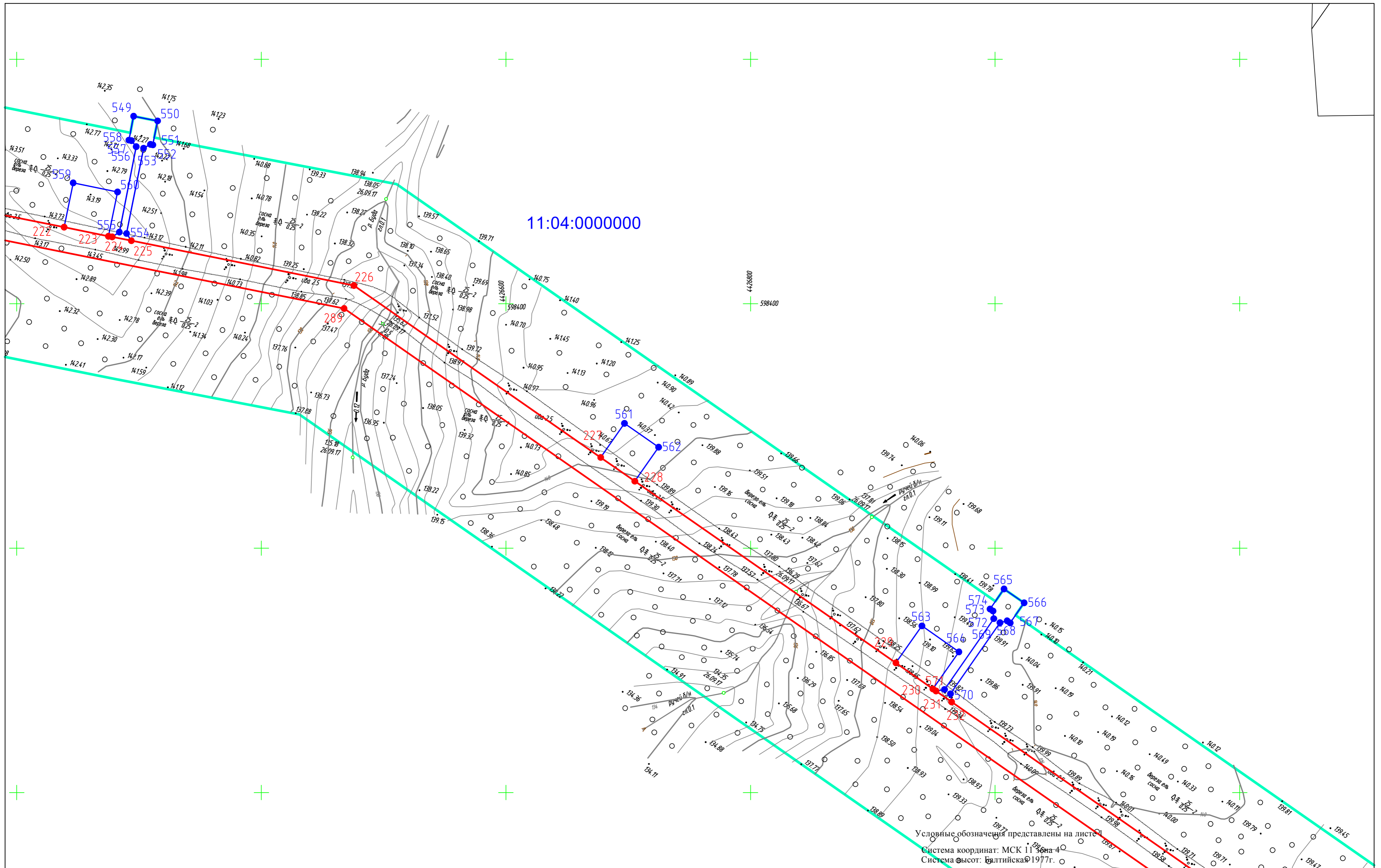
11:04:000000



Условные обозначения представлены на листе 1

Система координат: МСК 11 зона 4  
Система высот: Балтийская 1977г.


						ГИГ-2016/2-11/1044-1-ДПГ 1			
						«Газопровод - отвод к ГРС Пажга (10,0 тыс.м <sup>3</sup> /час)»			
Изм.	Кол.уч.	Лист	№дож.	Подп.	Дата	Том 1. Проект планировки территории. Графическая часть	Стадия	Лист	Листов
Разраб.		Грушачева И.П.		Грушачева	07.22		II	29	34
Пров.		Мусяченко Ю.Е.		Мусяченко	07.22				
Н.контр.						Чертеж границ зон планируемого размещения линейного объекта Масштаб 1:2000	ООО "ИПИГАЗ"		



Условные обозначения представлены на листе  
 Система координат: МСК 11 зона 4  
 Система высот: Балтийская 1977г.

						ГИГ-2016/2-11/1044-1-ДПТ 1			
						«Газопровод - отвод к ГРС Пажга (10,0 тыс.м <sup>3</sup> /час)»			
Изм.	Колуч	Лист	Модж	Подп.	Дата	Том 1. Проект планировки территории. Графическая часть	Стадия	Лист	Листов
Разраб.	Грушачева И.П.			Грушачева	07.22		П	30	34
Пров.	Мусяченко Ю.В.			М	07.22				
Н.контр.						Чертеж границ зон планируемого размещения линейного объекта Масштаб 1:2000	ООО "ИПИГАЗ"		



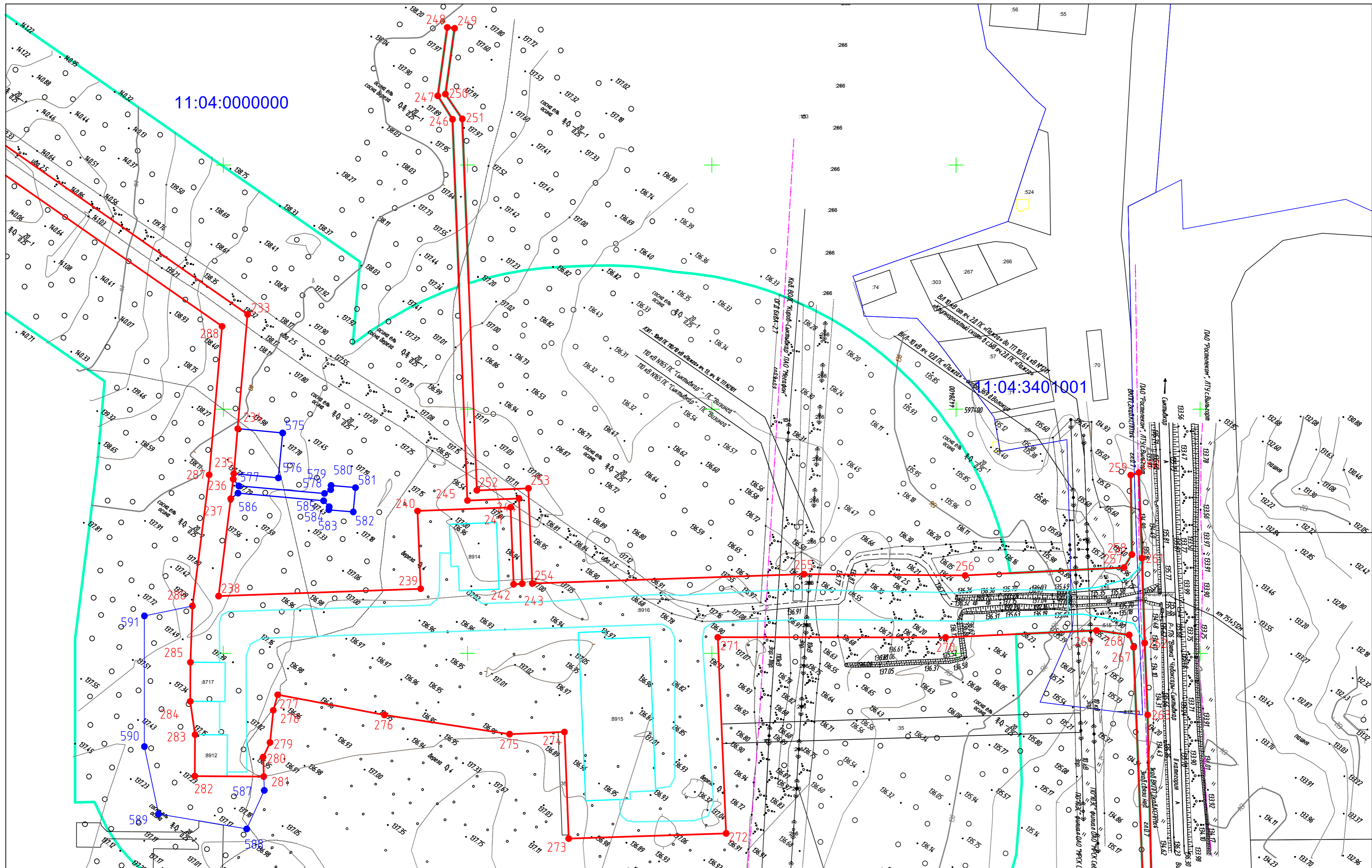


Условные обозначения представлены на листе 1

Система координат: МСК 11 зона 4  
Система высот: Балтийская 1977г.

ГИГ-2016/2-11/1044-1-ДПТ 1						«Газопровод - отвод к ГРС Пажга (10,0 тыс.м³/час)»					
Изм.	Кол.уч.	Лист	№дож.	Подп.	Дата	Том 1. Проект планировки территории. Графическая часть		Стадия	Лист	Листов	
								П	32	34	
Разраб.		Трухачева И.П.		Трухачева	07.22						
Пров.		Мусяченко Ю.Б.		М	07.22						
Н.контр.						Чертеж границ зон планируемого размещения линейного объекта Масштаб 1:2000			ООО "ИПИГАЗ"		

Формат А2



11:04:000000

11:04:3401001

Условные обозначения представлены на листе 1  
 Система координат: МСК 11 зона 4  
 Система высот: Балтийская 1977г.

ГИГ-2016/2-11/1044-1-ДПТ 1

«Газопровод - отвод к ГРС Пажга (10,0 тыс.м³/час)»

Изм.	Колуч	Лист	Модж	Подп.	Дата
Разраб.	Трушачева И.П.	Трушачева			07.22
Пров.	Мусяченко Ю.В.				07.22
Н.контр.					

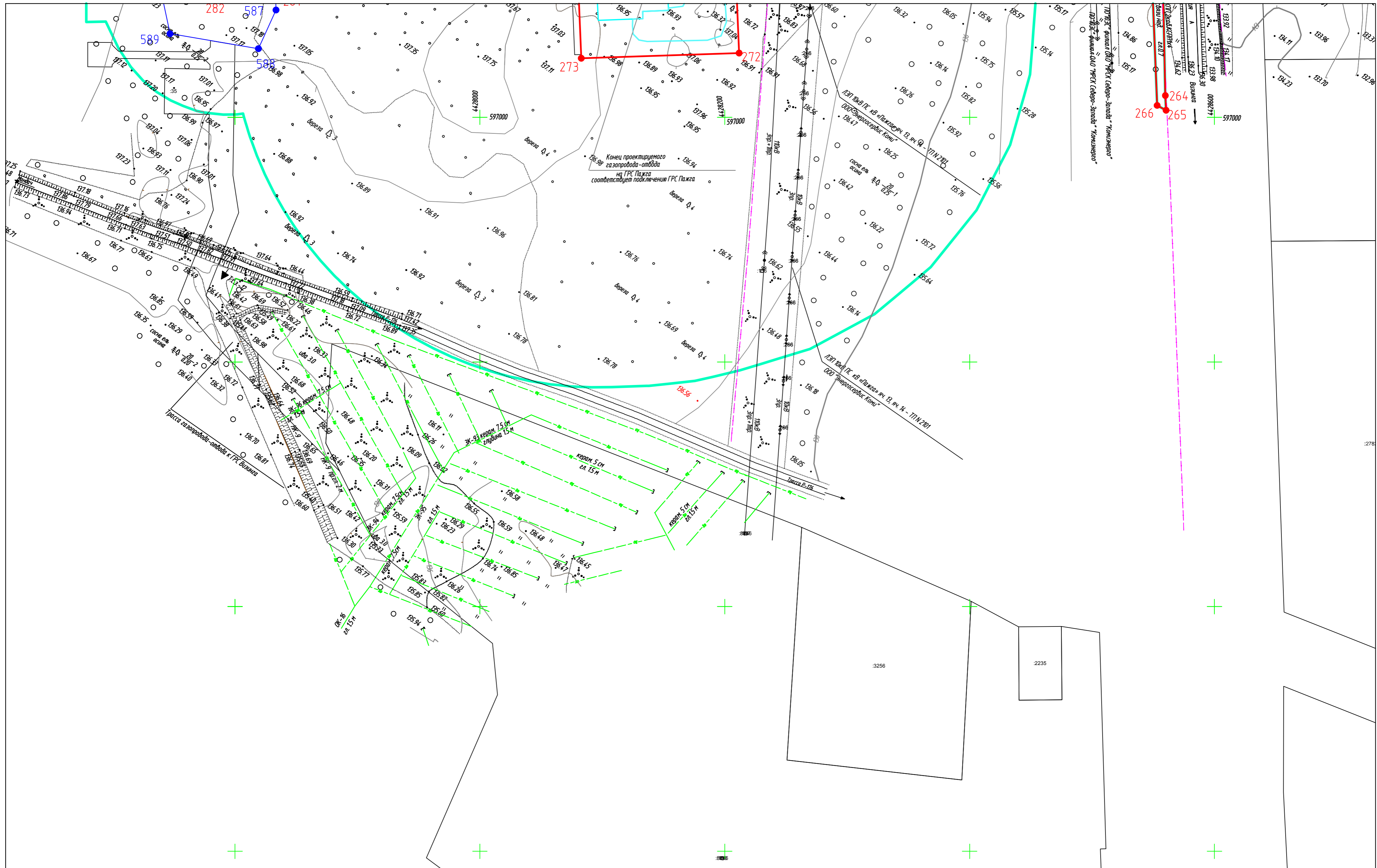
Том 1. Проект планировки территории. Графическая часть

Стадия	Лист	Листов
П	33	34

Чертеж границ зон планируемого размещения линейного объекта  
 Масштаб 1:2000

ООО "ИПИГАЗ"

Формат А2



Условные обозначения представлены на листе 1  
 Система координат: МСК 11 зона 4  
 Система высот: Балтийская 1977г.

Изм.	Колуч	Лист	№ док	Подп.	Дата
Разраб.	Грушачева И.П.	Грушачева			07.22
Пров.	Мусяченко Ю.Е.				07.22
Н.контр.					

ГИГ-2016/2-11/1044-1-ДПТ 1					
«Газопровод - отвод к ГРС Пажа (10,0 тыс.м³/час)»					
Том 1. Проект планировки территории. Графическая часть			Стадия	Лист	Листов
Чертеж границ зон планируемого размещения линейного объекта Масштаб 1:2000			П	34	34
			ООО "ИПИГАЗ"		

Формат А2